

ប៊ុន សែន

បទអន្តរាគមន៍ និង សេចក្តីអធិប្បាយ
ស្តីពី

«ការងារបោះបង្គោលខណ្ឌសីហាព្រំដែនគោក
និង ការកំណត់ព្រំដែនសមុទ្រ រវាង
ព្រះរាជាណាចក្រកម្ពុជា និង
សាធារណរដ្ឋសង្គមនិយមវៀតណាម»

សម័យប្រជុំពេញអង្គរដ្ឋសភា

ថ្ងៃទី ០៩ ខែ សីហា ឆ្នាំ ២០១២



សម្តេចអគ្គមហាសេនាបតីតេជោ **ហ៊ុន សែន** ៖

៖ ... ធានាឱ្យបានដាច់ខាតថា កម្ពុជានឹងមិនខាត
ឬ បាត់បង់ដី សូម្បីតែ ១ ម៉ែត្រក្រឡាក៏ដោយ ... ។

អរម្ភកថា

ក្នុងឱកាសបកស្រាយជុំវិញសំណួរ របស់សមាជិកសភាគណបក្សសមរង្ស៊ី **សុន ឆ័យ** ក្នុងកិច្ចប្រជុំពេញអង្គនៃរដ្ឋសភា ថ្ងៃទី ០៩ ខែសីហា ឆ្នាំ ២០១២ សម្តេចអគ្គមហាសេនាបតីតេជោ **ហ៊ុន សែន** បានផ្តល់នូវការពន្យល់ មានចរិតសរុបគ្រប់ជ្រុងជ្រោយ អំពីគោលនយោបាយ លទ្ធផល និងកិច្ចខិតខំប្រឹងប្រែងបន្តទៀតយ៉ាងមោះមុត និងប្តូរឃ្លើយ របស់រាជរដ្ឋាភិបាល ក្នុងការដោះស្រាយបញ្ហាព្រំដែនរវាងកម្ពុជា និងវៀតណាម។

ជាលើកដំបូងហើយក្នុងប្រវត្តិសាស្ត្ររបស់កម្ពុជា ក្រោមការដឹកនាំរបស់សម្តេចតេជោ ដែលយើងទាំងអស់គ្នាបានស្តាប់នូវបទបង្ហាញលំអិត ប្រកបដោយទស្សនៈប្រវត្តិសាស្ត្រ ភូមិសាស្ត្រ និងភូមិបច្ចេកទេស ដោយឥតលាក់លៀម ជាមួយជំនឿថា ព្រំដែនគោក, ហើយនៅពេលខាងមុខ, ព្រំដែនសមុទ្រនៃប្រទេសទាំងពីរ, កម្ពុជា-វៀតណាម, នឹងក្លាយទៅជាព្រំដែន សន្តិភាព មិត្តភាព និងសហប្រតិបត្តិការ យ៉ាងពិតប្រាកដ។

យោងលើសារសំខាន់ដូចនេះ ខុទ្ទកាល័យសម្តេចតេជោនាយករដ្ឋមន្ត្រី បានទទួលការអនុញ្ញាតឱ្យចងក្រង និងបោះពុម្ព អមជាមួយសៀវភៅ «អត្ថបទគោល របស់សម្តេចអគ្គមហាសេនាបតីតេជោ ហ៊ុនសែន សម្រាប់អធិប្បាយ និងផ្តល់ការបំភ្លឺ ស្តីពី ការបោះបង្គោលខណ្ឌសីមាព្រំដែនគោក និងការកំណត់ព្រំដែនសមុទ្រ រវាងព្រះរាជាណាចក្រកម្ពុជា និងសាធារណរដ្ឋសង្គមនិយមវៀតណាម» ក្នុងសម័យ

ប្រជុំពេញអង្គរដ្ឋសភា ដែលបានចេញផ្សាយរួចហើយ នូវបទអន្តរាគមន៍ រួមជាមួយការដកស្រង់សេចក្តីអធិប្បាយ ដើម្បីជាមូលដ្ឋានដ៏សំខាន់ មួយទៀត សម្រាប់ប្រើប្រាស់ ក្នុងការស្វែងយល់ ពិគ្រោះ ព្រមទាំង សំអាងបាន គ្រប់ពេល ទប់ទល់នឹងការបកស្រាយគ្មានមូលដ្ឋាន និងកេងចំណេញនយោបាយ អំពីការដោះស្រាយបញ្ហាព្រំដែនរវាង កម្ពុជា និងវៀតណាម ដោយមជ្ឈដ្ឋានអគតិទាំងឡាយ។

សូមជំរាបថា ខ្លឹមសារអន្តរាគមន៍ ត្រូវបានរៀបរៀងដោយប្រើពុម្ពអក្សរ Khmer OS Content ទំហំ ១២ និងខ្លឹមសារការដកស្រង់សេចក្តី អធិប្បាយ ត្រូវបានរៀបរៀងដោយប្រើពុម្ពអក្សរ Khmer OS Metal Chrieng ទំហំ ១២ ដែរ។

ភ្នំពេញ ថ្ងៃទី ០៩ សីហា ឆ្នាំ ២០១២

ឧទ្ធកាល័យសម្តេចអគ្គមហាសេនាបតីតេជោ **ហ៊ុន សែន**
នាយករដ្ឋមន្ត្រី នៃព្រះរាជាណាចក្រកម្ពុជា

មាតិកា

សេចក្តីផ្តើម បទអន្តរាគមន៍ និងការអធិប្បាយ

១ អំពី ព្រំដែនកោត	២៥
ទិដ្ឋភាពទូទៅ	២៥
ទិដ្ឋភាពច្បាប់ និងប្រវត្តិសាស្ត្រ	២៧
ការបន្តដោះស្រាយបញ្ហាព្រំដែនគោកជាមួយវៀតណាមដោយ រាជរដ្ឋាភិបាល	៤៤
២ អំពី ព្រំដែនសមុទ្រ	៧៣
អំពី កោះត្រល់	៧៩
អំពី កោះវ៉ៃ	៨៤
៣ អំពីសំណួររបស់ឯកឧត្តម សុន ឆ័យ	៨៨
សំណួរទី ១	៨៩
សំណួរទី ២	៩៨
សំណួរទី ៣	១០១
សំណួរទី ៤	១០៨
បញ្ជីឧបសម្ព័ន្ធ (ផែនទីនិងឯកសារ ដែលបានបង្ហាញជូន អង្គសភា)	១១២

ឧបសម្ព័ន្ធ ១.....	១១២
ឧបសម្ព័ន្ធ ២.....	១១៥
ឧបសម្ព័ន្ធ ៣.....	១២១
ឧបសម្ព័ន្ធ ៤.....	១២៣
ឧបសម្ព័ន្ធ ៥.....	១២៤
ឧបសម្ព័ន្ធ ៦.....	១២៥
ឧបសម្ព័ន្ធ ៧.....	១២៦
ឧបសម្ព័ន្ធ ៨.....	១២៨
ឧបសម្ព័ន្ធ ៩.....	១៣១
ឧបសម្ព័ន្ធ ១០.....	១៣២
ឧបសម្ព័ន្ធ ១១.....	១៣៧
ឧបសម្ព័ន្ធ ១២.....	១៤០
ឧបសម្ព័ន្ធ ១៣.....	១៤៣
ឧបសម្ព័ន្ធ ១៤.....	១៤៧
ឧបសម្ព័ន្ធ ១៥.....	១៥១

**បទអន្តរាគមន៍ និងសេចក្តីអធិប្បាយ របស់
សម្តេចអគ្គមហាសេនាបតីតេជោ ហ៊ុន សែន
នាយករដ្ឋមន្ត្រី នៃ ព្រះរាជាណាចក្រកម្ពុជា
ស្តីពី**

**“ការងារបោះបង្គោលខណ្ឌសីមាព្រំដែនគោក និង
ការកំណត់ព្រំដែនសមុទ្រ រវាង ព្រះរាជាណាចក្រ
កម្ពុជា និង សាធារណរដ្ឋសង្គមនិយមវៀតណាម”**

សម័យប្រជុំពេញអង្គរដ្ឋសភា, ថ្ងៃទី ៩ ខែ សីហា ឆ្នាំ ២០១២

*សម្តេចអគ្គមហាពញាចក្រី ហេង សំរិន ប្រធានរដ្ឋសភា
ឯកឧត្តម លោកជំទាវ សមាជិក សមាជិកានៃរដ្ឋសភាដ៏ឧត្តុង្គឧត្តម
ឯកឧត្តម លោកជំទាវ សមាជិក សមាជិកានៃរាជរដ្ឋាភិបាល
ឯកឧត្តម លោកជំទាវ លោក លោកស្រី ទាំងអស់ជាទីមេត្រី!*

ថ្ងៃនេះ ខ្ញុំពិតជាមានកិត្តិយសដ៏ខ្ពង់ខ្ពស់ ដោយបានមករាយការណ៍ ធ្វើបទបង្ហាញជូនដល់ អង្គរដ្ឋសភាដ៏ឧត្តុង្គឧត្តមនៃយើង លើបញ្ហាពាក់ព័ន្ធ និងការងារបោះបង្គោលខណ្ឌសីមាព្រំដែនគោក និង ការកំណត់ព្រំដែន សមុទ្រ រវាងព្រះរាជាណាចក្រកម្ពុជា និង សាធារណរដ្ឋសង្គមនិយមវៀតណាម។

ជាបឋម ខ្ញុំសូមយកឱកាសនេះ ថ្លែងអំណរគុណចំពោះឯកឧត្តម **សុន ឆ័យ** តំណាងរាស្ត្រមណ្ឌលភ្នំពេញ នៃគណបក្សសម រង្ស៊ី រួម ជាមួយនឹងតំណាងរាស្ត្រដទៃទៀត នៃគណបក្សសមរង្ស៊ី ដែលបានលើក សំណួរមកកាន់រាជរដ្ឋាភិបាល ស្តីពីបញ្ហាព្រំដែនរវាងកម្ពុជា និង វៀតណាម ដែលជាបញ្ហាដ៏មានសារសំខាន់ សម្រាប់អាយុជីវិតរបស់ជាតិទាំងមូល។

ថ្វីត្បិតតែ ជារួមសំណួរទាំងអស់នេះ មានលក្ខណៈជាការចោទប្រកាន់មក លើរាជរដ្ឋាភិបាល ក្នុងគោលបំណងញុះញង់ធ្វើឲ្យមានការភាន់ច្រឡំ នៅក្នុង ចំណោមសាធារណមតិជាតិ និង អន្តរជាតិ ដើម្បីកេងចំណេញខាង នយោបាយ ក៏ប៉ុន្តែ ខ្ញុំយល់ថា ការដែលឯកឧត្តម **សុន ឆ័យ** លេងល្បែង នយោបាយ តាមរយៈយន្តការប្រជាធិបតេយ្យរួមតាមស្ថាប័នរដ្ឋសភារបស់ យើងនេះ វានៅតែជាប្រការដែលល្អប្រសើរជាង ការប្រព្រឹត្តិរបស់ប្រធាន គណបក្សឯកឧត្តម ពោល គឺ ឯកឧត្តម **សម ខេង្រី** ដែលបានដើរទៅដក បង្គោលតម្រុយព្រំដែន ដោយខុសច្បាប់នោះដែរ។ ដូច្នេះ នេះគឺជាមូល ហេតុដ៏សំខាន់មួយ ដែលតម្រូវឲ្យខ្ញុំមកផ្តល់ការបំភ្លឺដោយផ្ទាល់នៅចំពោះ អង្គរដ្ឋសភានៃយើងនាថ្ងៃនេះ ទោះបីថា វាមិនមែនជាមូលហេតុតែមួយគត់ និង សំខាន់ជាងគេនោះក៏ដោយ។

ខ្ញុំសូមបញ្ជាក់បន្តិច (អំពី) ពាក្យដែលថាមកឆ្លើយដោយ ផ្ទាល់មាត់ និងឆ្លើយជាលាយលក្ខណ៍អក្សរ។ ពាក្យដែលថា ផ្ទាល់មាត់ មិនមែនបានសេចក្តីថាបិទភ្នែកហើយនិយាយនោះទេ គឺ បានសេចក្តីថា មានការអានដ៏ត្រឹមត្រូវតាមបែបបទរបស់វាផង ដែរ។ អ្វីដែលខ្ញុំសូមសរសើរ ឯកឧត្តម **សុន ឆ័យ** (គឺ) ទោះបីថា មិនពិរោះស្តាប់ ក៏ប៉ុន្តែខ្ញុំគិតថា ឯកឧត្តមបានលេងតាមវិធាន ប្រជាធិបតេយ្យអាស្រ័យសភា។ ឯកឧត្តម បានប្រើប្រាស់ទឹកភ្លើង នេះ(រដ្ឋសភា) ដើម្បីចោទសួរចំពោះ រាជរដ្ឋាភិបាល ចំពោះខ្លួនខ្ញុំ ជានាយករដ្ឋមន្ត្រី ឬចំពោះសមាជិកសមាជិកានៃរាជរដ្ឋាភិបាល ដទៃទៀត (អំពីកិច្ចការទាំងឡាយ) ពាក់ព័ន្ធនឹងផលប្រយោជន៍

របស់ប្រទេសជាតិ។

ការដែលឯកឧត្តម លេងតាមគោលការណ៍ប្រជាធិបតេយ្យ អាស្រ័យសភា វាប្រសើរជាងប្រធានរបស់ឯកឧត្តម ដែលបាន បំផុសគ្នា ទៅដើរដកតម្រុយបង្គោលព្រំដែនដោយខុសច្បាប់ ហើយ តាមរយៈនោះ អះអាងថា (ខ្លួន) ជាអ្នកទោស មនសិការ។ តើនោះជាទង្វើនៃជនពាលដែលលេង(ល្បែង) នយោបាយតាមចិញ្ចើមថ្នល់ ឬក៏ជាទង្វើរបស់សមាជិកសភាពិត ប្រាកដ? ទោស (ពីការដកតម្រុយបង្គោលព្រំដែន) មិនអាចអត់ ឱនឲ្យបានទេ។ ដូចខ្ញុំបានបញ្ជាក់នៅក្នុងសក្ខីកម្មហើយ កុំថា ឡើយតម្រុយបង្គោលប៉ុន្មានដើមនោះ សូម្បីដើមឈើទាល ឬ ដើមគគីររាប់រយដើម ក៏វាមិនថ្លៃដែរ ប៉ុន្តែ តម្លៃរបស់វាទីនេះ នៅ ត្រង់បញ្ហាច្បាប់នោះឯង។

ដូច្នោះ ខ្ញុំសូមកោតសរសើរជាថ្មីម្តងទៀតចំពោះ ឯក ឧត្តម សុខ ឆ័យ ក៏ដូចជាសហការីរបស់ខ្លួន ដែលខុសពីប្រធាន របស់ឯកឧត្តម មិនធ្វើទង្វើប្រាសចាកពីដំណើរការប្រជាធិបតេយ្យ នៅក្នុងសភា (តាមពិតទៅ) ទោះបីខ្ញុំមកបំភ្លឺនៅទីនេះ មួយពាន់ ដងមួយម៉ឺនដងទៀត ក៏គ្មានអ្នកណាអាចកែប្រែបាន នូវអ្វីដែល ពួកឯកឧត្តមបានចោទប្រកាន់មកលើខ្ញុំ ក៏ដូចជា រាជរដ្ឋា ភិបាល និងគណបក្សប្រជាជនបានដែរ ព្រោះវាជាការសន្និដ្ឋាន

ទុកជាមុនរួចស្រេចទៅហើយ។ (ខ្ញុំដឹងថាវា) គ្មានលទ្ធផលទេ (ក្នុង ការដែលខ្ញុំ) នឹងផ្តល់ចម្លើយ ប៉ុន្តែខ្ញុំមានការចាំបាច់ថ្ងៃនេះ គឺមិន មែនធ្វើយសម្រាប់តែឯកឧត្តម **សុន ឆ័យ** និងអ្នកតំណាងរាស្ត្រ របស់ឯកឧត្តមប៉ុណ្ណោះទេ។ ខ្ញុំមានការចាំបាច់ដើម្បីទូលប្រគេន ចំពោះព្រះសង្ឃគ្រប់ព្រះអង្គ និងប្រជាពលរដ្ឋនៅទូទាំងប្រទេស ដើម្បីបានជ្រាបអំពីសារធាន និងធាតុពិតនៃបញ្ហាទល់ដែនថាតើ យ៉ាងដូចម្តេចខ្លះ។

ខ្ញុំព្រះករុណាខ្ញុំសូមយកឱកាសនេះ សុំការអនុម័តស្រ័យ យោគយល់ពី ព្រះតេជគុណព្រះសង្ឃគ្រប់ព្រះអង្គ និងជនរួម ជាតិ ដោយសារថ្ងៃនេះ ខ្ញុំព្រះករុណាខ្ញុំត្រូវបង្ខំចិត្តនិយាយនូវអ្វីៗ ដែលជាចំណុចខ្សោយរបស់ជាតិ។ ប៉ុន្តែ បើខ្ញុំព្រះករុណាខ្ញុំមិន និយាយទេ វានឹងក្លាយទៅជាបាបកម្ម ការពិបាកទ្រាំទ្រមួយ ដោយសុខចិត្តឈឺចាប់ខ្លួនឯង ដោយសារថា (យើងប្រឹងប្រែង) ដើម្បីការពារផលប្រយោជន៍ជាតិ តែជនអគតិនៅតែពុំអាចយល់ បាន អំពីអ្វីដែលជាតម្រូវការពិតប្រាកដរបស់ជាតិនោះ។

ដូចជា ករណីចំណុចខ្សោយនៃរដ្ឋធម្មនុញ្ញរបស់ព្រះ រាជាណាចក្រកម្ពុជា និងបញ្ហាផ្ទៃដីរបស់កម្ពុជា ដែលវាមិនមែន ស្ថិតនៅត្រឹម ១៨១ ០៣៥ គីឡូម៉ែត្រក្រឡានោះជាដើម តើត្រូវ យកដីលើសពីនោះទៅណា? នេះសុទ្ធតែជាបញ្ហារសើបរបស់

ប្រទេសជាតិ ប៉ុន្តែ ខ្ញុំព្រះករុណាខ្ញុំអត់ទ្រាំលែងកើតហើយ ហើយចាំបាច់ត្រូវទំលាយអាថ៌កំបាំងនេះ ទោះបីថា ប្រទេសជិត ខាងរបស់យើង អាចយកវាធ្វើជាចំណុច(តថ្ងៃបាន) ក្នុងការចរចា នៅពេលក្រោយ។ សូមបញ្ជាក់ទូល និងប្រគេនព្រះសង្ឃ ក៏ដូចជា ជនរួមជាតិឲ្យបានជ្រាបថា ពួកប្រឆាំង ពួកអគតិ បានតម្រូវឲ្យខ្ញុំ ព្រះករុណាខ្ញុំឆ្លើះកកាយយកបញ្ហាទាំងនេះ ដើម្បីឆ្លើយតបជា មួយនិងអ្វីដែលហៅថាតម្លាភាព ដែលតម្លាភាពនោះ វាបានធ្វើ ឲ្យមានការទន់ខ្សោយ នូវគោលដំហែរមួយចំនួនរបស់ព្រះរាជា ណាចក្រកម្ពុជាក្នុងការចរចាព្រំដែនជាមួយនិងប្រទេសជិតខាង យើងជាបន្តទៅទៀត។

ការកំណត់ដោយអត្តនោម័តិរបស់ឯកឧត្តម **សុន ឆ័យ** និងសហសេរីករបស់ខ្លួន គឺពុំអាចមានអ្នកណាកែប្រែបានទេ ព្រោះវាបានក្លាយទៅជា ចរិតនយោបាយដាច់ណាត់របស់ពួក ប្រឆាំងរួចស្រេចទៅហើយ។ អ្វីដែលឯកឧត្តម **សុន ឆ័យ** បាន លើកឡើង ហើយក៏ជាសំនួរដែលឯកឧត្តមទាំងឡាយ បានប្រជុំ គ្នាកាលពីម្សិលមិញនេះ ចាប់ពីម៉ោង ៣ និង ១៥ នាទី ដល់ម៉ោង ៤ និង ១៥ នាទី ក៏ដូចជា កាលពីថ្ងៃទី ៣ សីហា ដែលពួក ឯក ឧត្តមបានប្រជុំគ្នា ពីម៉ោង ៣ និង ២៥ នាទី ដល់ម៉ោង ៥ និង ៤៥ នាទី នៅវិលវល់ជុំវិញតែបញ្ហាដដែលៗ ទេ។ ថ្ងៃនេះ ខ្ញុំនឹងអាច

ទំលាយនូវបញ្ហាមួយចំនួន ព្រោះខ្ញុំមានតម្រូវការចាំបាច់ដើម្បី នឹងបំភ្លឺ ហើយតបឆ្លើយជាមួយនិងអ្វីដែលជា ការឃោសនា អសុរស និងជួរជាតិបំផុត។ ខ្ញុំសូមបញ្ជាក់ថា ទោះជាសំដីរបស់ខ្ញុំ មិនពិរោះយ៉ាងណាក្តី ប៉ុន្តែ ហោចណាស់ ក៏គ្រាន់បើជាងការ ដែលពួកឯកឧត្តម ប្រធានឯកឧត្តម ជេរពួកខ្ញុំថា «អាក្បត់ជាតិ» នៅតាមចិញ្ចើមផ្លូវ នៅតាមទីផ្សារ និងនៅតាមទីកន្លែងដទៃ ទៀត។ ពេលនេះ (យើងកំពុងមាន) ការផ្សាយបន្តផ្ទាល់សម្រាប់ ប្រទេសជាតិទាំងមូល ដូច្នេះខ្ញុំមានការចាំបាច់នឹងនិយាយឲ្យអស់។ ទោះបីថា ឯកឧត្តម ត្រៀមលើកពីបញ្ហាការបាត់បង់កោះត្រល់ ការ បាត់កោះក្រចកសេះ ការបាត់បង់នេះ ឬនោះ ការបោះបង្គោល និងរឿងស្ទី។ ទៀតក៏ដោយ វានៅជុំវិញតែរឿងតែមួយ ដែលវិល វល់តាមគំនិតស្នេហាជាតិរបស់ក្រុមខ្លួនតែប៉ុណ្ណឹង។

ជាការពិត សំណួររបស់ឯកឧត្តម **សុន ឆ័យ** តំណាងរាស្ត្រ មណ្ឌលភ្នំពេញ ពុំមានអ្វីប្លែកទេ។ គេធ្លាប់បានដឹង និង ឮដដែលៗ ច្រើន ដងមកហើយ នូវអ្វីដែល ឯកឧត្តម **សុន ឆ័យ** និង សហសេរីការបស់ ឯកឧត្តមនៅក្នុងគណបក្សសមរង្ស៊ី បានលើកឡើងជាញឹកញាប់មក នោះ។ ទោះបីជាពេលខ្លះ សំណួរ និង ការចោទប្រកាន់ទាំងនោះ ត្រូវបាន តាក់តែងឡើងតាមរូបភាពខុសគ្នាបន្តិចបន្តួច ក៏ប៉ុន្តែ គំនិតដើមរបស់វានៅ តែដដែល ហើយវាប្រែក្លាយទៅជាអ្វីមួយដែលពុំចាំបាច់រកខុសត្រូវទៀតទេ ព្រោះវាត្រូវតែអញ្ជឹង ពោលគឺវាជា “ឧបធារណ៍” (Postulat) ឬជាការពិត មួយដែលត្រូវបានកំណត់ជាអត្តនោមតិដោយឯកឧត្តម **សុន ឆ័យ** និង

សហសេរីក្បួចទៅហើយ ហើយគ្មាននរណាអាចកែប្រែបាននោះឡើយ។ ជារួម អ្វីដែលឯកឧត្តម **សុន ឆ័យ** បានលើកឡើងដដែលៗ ជាញឹកញយ នោះ នៅតែរិលរលំជុំវិញគំនិតស្នេហាជាតិតាមរបៀបក្រុមខ្លួន ដែលថា រាជរដ្ឋាភិបាល៖

- ធ្វើកិច្ចការព្រំដែន ដោយពុំមានតម្លាភាព ពុំមានវត្តមាន ឬការចូលរួមពីអង្គការក្រៅរដ្ឋាភិបាល ឬព័ត៌មានបក្សប្រឆាំង ឬអ្នកសង្កេតការណ៍អន្តរជាតិជាដើម នៅក្នុងគណៈកម្មាធិការព្រំដែនជាតិ,
- ធ្វើតាមគំនាបរបស់វៀតណាម ដែលបង្គាប់ឲ្យធ្វើតែប៉ុណ្ណោះ,

ពួកឯកឧត្តមបានចោទពួកយើងខ្ញុំសុទ្ធតែជាអាយ៉ងរបស់វៀតណាម ប៉ុន្តែថ្ងៃនេះ យើងអាចដឹងខុសត្រូវជាមួយគ្នា អំពីអ្វីដែល (ពួកឯកឧត្តម) ហៅថាជាអាយ៉ងនោះ។ បើជាអាយ៉ង តើចាំបាច់អីទៅចរចា, នេះនិយាយតាមមួយបែប, គេប្រាប់ត្រង់ណា ក៏ទៅយកត្រង់ហ្នឹងទៅ។ ប៉ុន្តែ ដែលទៅធ្វើការចរចាតថ្ងៃមួយតិកមួយដឹងនេះ តើជាទង្វើរបស់អាយ៉ង ឬយ៉ាងម៉េច?

ដោយសារសម័យប្រជុំ របស់ឯកឧត្តមកាលពីថ្ងៃទី ៣ សីហា ក៏ដូចជាថ្ងៃទី ៨ សីហា ពួកឯកឧត្តមបានត្រៀមជាស្រេចហើយ, សុំទោសបើខ្ញុំនិយាយទៅខុស, រង់ចាំមើលការផ្តល់សញ្ញាពីឯកឧត្តម **សុន ឆ័យ** និងឯកឧត្តម **ឃឹម សុវណ្ណ** ដើម្បីធ្វើជាសញ្ញានៃការចាកចេញពីសភា, តើមែនទេ? រួចបន្ទាប់ពីហ្នឹងទៅប្រគល់ឲ្យមានការរៀបចំធ្វើសន្និសីទកាសែត នៅខាងក្រៅដោយ

ឯកឧត្តម **ជាំ សិទ្ធិ** ជាអ្នកទទួលខុសត្រូវ។ ដូចខ្ញុំបានបញ្ជាក់ពី ខាងលើ ការបំភ្លឺរបស់ខ្ញុំនៅទីនេះ គឺវាមិនជូនជូរដូចអ្វីដែលពួក ឯកឧត្តម បានជេរពួកយើងខ្ញុំថាជាជនក្បត់ជាតិនោះទេ អញ្ជឹងខ្ញុំ សូមអំពាវនាវ(អោយនៅស្តាប់)។ ខ្ញុំសង្ឃឹមថា ពួកអ្នកស្នេហា ជាតិនៅប្រទេសបារាំង ជាពិសេសក្រុមកាន់ផែនទីរត់ចោលស្រុក ប្រហែលជាកំពុងលើកទូរទស្សន៍មើល នឹងមិនវាយទូរទស្សន៍ ចោលទេ។

យ៉ាងណាក្តី ខ្ញុំបានប្រាប់តំរិះឯកឧត្តមពីម្សិលហើយថា បើសិនជាឯកឧត្តមចង់ចាកចេញ ក៏លើកនេះសុំមេត្តាធ្វើខុសពី លើកមុន។ លើកមុន ពេលឯកឧត្តមចាកចេញពីទីនេះ ឯកឧត្តម បានប្រើប្រាស់ mask ដើម្បីបិទមាត់ ជាសញ្ញាបញ្ជាក់ថា ក្រុមឯក ឧត្តមមិនមានសិទ្ធិបញ្ចេញមតិទេ។ លើកនេះ ពេលឯកឧត្តមដើរ ចេញ សុំមេត្តា ឯកឧត្តមបិទភ្នែកឲ្យជិត ឬយកកន្សែងខ្ទប់ភ្នែក ឲ្យជិត ហើយយកដៃទាំងពីរខ្ទប់ត្រចៀកឲ្យជិត កុំឲ្យឃើញ និងកុំ ឲ្យឮតែម្តងទៅ។ យ៉ាងណាក៏ដោយ សង្ឃឹមថា ក្នុងឋានៈជាអ្នក នយោបាយហ៊ានស៊ីហ៊ានសងដូចគ្នា យើងត្រូវតែលេងឲ្យអស់ និយាយឲ្យអស់ ដើម្បីស្តាប់ការពិត។ សូមបញ្ជាក់ជូនឯកឧត្តមថា បើគ្មានពួកឯកឧត្តមស្តាប់នៅកន្លែងនេះ ក៏មានប្រជាពលរដ្ឋរាប់ លាននាក់(កំពុងស្តាប់ដែរ) ព្រោះកំពុងផ្សាយបន្តផ្ទាល់នៅទូទាំង

ប្រទេស គ្រប់ប៉ុស្តិ៍ទូរទស្សន៍ និងវិទ្យុ និងផ្សាយចេញទៅបរទេស ទៀតផង។

ខ្ញុំសូមយកឱកាសនេះបញ្ជាក់ឡើងវិញថា នយោបាយ នេះ គ្មានអ្វីខុសពីនយោបាយឆ្នាំ ១៩៧០ ទេ ដែលមូលហេតុ មួយក្នុងចំណោមមូលហេតុទាំងឡាយ នៃរដ្ឋប្រហារទំលាក់ សម្តេចព្រះ **នរោត្តម សីហនុ** នៅឆ្នាំ ១៩៧០ គឺការប្រើប្រាស់ (លេសជា)មូលហេតុថា សម្តេចព្រះ **នរោត្តម សីហនុ** លក់ដីឲ្យ វៀតណាម ឬដែលពេលនោះហៅថាលក់ដីឲ្យយៀកកុង ឬលក់ ដីឲ្យយួន។ យុទ្ធសាស្ត្របែបនេះ កំពុងត្រូវបាន និងកំពុងធ្វើនៅ ពេលនេះដូចគ្នាទៀតហើយ ដើម្បីគាំទ្រភាពត្រឹមត្រូវនៃការធ្វើរដ្ឋ ប្រហារឆ្នាំ ១៩៧០ ដែលឥឡូវ ពួកកាកសំណល់នេះ កំពុងតែ នៅសេសសល់នៅឡើយ ហើយដែលក៏ប្រហែលជា ត្រូវបាន ចម្លងចូលមកក្នុងក្រុមរបស់ឯកឧត្តមទៀតផង។ ដូចជា ការធ្វើ មិនដឹងមិនឮ អំពី បញ្ហាទាក់ទងថា តើមូលហេតុអ្វី បានជាកម្ពុជា បាត់បង់នូវសិទ្ធិទាមទារយកកោះត្រល់។ អស់លោកពិតជាមិន ដឹងទេថា ការយកដែនទីទៅតម្កល់នៅអង្គការសហប្រជាជាតិ ធ្វើ អោយ សិទ្ធិទាមទារដីពីដួនតានៅកម្ពុជាក្រោម សិទ្ធិទាមទារដី កោះពីដួនតាត្រូវបាត់បង់។ (សួរថា) តើអ្នកណាជាអ្នកយកទៅ តម្កល់ គឺ សម្តេចព្រះ **នរោត្តម សីហនុ**។ នៅឆ្នាំ ១៩៩៩

សម្តេចព្រះ **នរោត្តម សីហនុ** នៅបានសរសេរលិខិតទៅលោក **ឆាំ វ៉ាន់ដូង** ដែលជាអតីតនាយករដ្ឋមន្ត្រី (វៀតណាម) ពេលនោះ បញ្ជាក់បន្ថែមស្តីពីការយក ligne ប្រេវីយ៉េ (ជាខ្សែព្រំដែនសមុទ្ររវាងប្រទេសទាំងពីរ)។ ពេលដែល អស់លោកនិយាយពីបញ្ហាកោះត្រល់ តើអស់លោកបានដឹងទេពីប្រវត្តិសាស្ត្រទាំងឡាយ ដែលបានបន្ទូលទុកឲ្យយើងជាក្មេងជំនាន់ក្រោយ។ អស់លោកមិនត្រឹមតែចង់វាយតែខ្ញុំទេ គឺអស់លោកចង់វាយទៅលើអតីតព្រះមហាក្សត្រ និងព្រះមហាក្សត្របច្ចុប្បន្ន ដើម្បីរក្សានូវភាពស្របច្បាប់ និងមូលហេតុសមស្របនៃរដ្ឋប្រហារឆ្នាំ ១៩៧០ ដែលពេលនោះ មានរហូតដល់ការតាក់តែងជាចម្រៀង និងច្រៀងបន្តបង្គាប់ ចំពោះសម្តេចព្រះ **នរោត្តម សីហនុ** ទៀតផង ។

ខ្ញុំសូមអាននូវចំណុចខ្លះ ដែលជារឿងមិនគួរឲ្យស្តាប់ តែប្រជាជនកម្ពុជាត្រូវតែស្តាប់ ដើម្បីយើងអាចបានដឹងថាតើគេប្រមាថសម្តេចឪ សម្តេចតា សម្តេចតាទ្វត របស់យើងប៉ុណ្ណា។ ឥឡូវរឿងដដែល (នេះ គេធ្វើឡើងវិញ) គ្រាន់តែគេផ្លាស់មកវាយ **ហ៊ុន សែន** វិញ ក៏ប៉ុន្តែ (តាមពិត) ប៉ះសម្តេច **សីហនុ** ប៉ះសម្តេចព្រះបរមនាថ ដែលជាព្រះរាជបុត្រ កំពុងស្នងរាជ្យនាពេលបច្ចុប្បន្ន។ ចម្រៀង «ស្តែកលាម៉ែចូលធ្វើទាហាន» ដែលនិពន្ធ និងច្រៀង

ដោយអធិរាជសម្លេងមាសលោក ស៊ុន ស៊ីសាមុត មានពីរឃ្លាក្នុង បួនឃ្លានៃបទចម្រៀង ត្រូវបានរំលឹកដដែលៗ ដែលខ្ញុំសូមអានកថា ខណ្ឌនេះ: «ពេលល្ងាចវៃយំភ្នំពពាលខែ ស្រណោះដីខ្មែរកេរ្តិ៍ ជូនតា ស្តេចលក់ឲ្យយៀកកុងក្បត់ជាតិសាសនា កូនសូមប្តេជ្ញាធ្វើ សឹកជាញាជ័យ។ លាម៉ែចេញច្បាំងតតាំងកាប់ចាក់ កូនពិតពុំស្លាប់ ទេអ្នកម្តាយថ្ងៃ ខ្លាំងត្រូវហូរឈាមជាបពោះដំរី រលាយផែនដី ដោយច្បាំងនឹងខ្មែរ»។ ឃ្លានេះត្រូវបានរំលឹកពីរដង នៅចំណុច ចុងក្រោយ។ មានមួយបទទៀត ខ្ញុំគ្រាន់តែបង្ហាញ: «សីង្គឯង សាសន៍អីបានជាឌឺឈ្មោះ: ម៉ែ សេទុច បងប្អូនសុផាន់ក្តាន់វង្ស កំ ពូជកំពុងមេចោរកាស្រ្ត។ សីង្គឯងសាសន៍អីហ៊ានឲ្យយួនមកបាញ់ អង្ករ គេបាញ់ខ្មែរខ្លួនស្រែកជយោ តើអង្ករសត្រូវខ្លួនពីកាល ណា»។

ទាំងនេះ ជាឧទាហរណ៍ខ្លះ ក្នុងចំណោមឧទាហរណ៍ជា ច្រើន ដែលពួកសាធារណរដ្ឋជាអ្នកបញ្ជោះភ្លើងសង្រ្គាមបានធ្វើ ហើយនៅសេសសល់កាកសំណល់មួយចំនួន ដែលឥឡូវកំពុង ត្រូវបានបញ្ចូលមកក្នុងពួកឯកឧត្តម។ ឯកឧត្តមបានវាយខ្ញុំ ក៏ ប៉ុន្តែការពិត មិនវាយត្រឹមខ្ញុំទេ គឺវាយសម្តេចព្រះ **នរោត្តម សីហនុ** (ផងដែរ) ព្រោះអ្វីដែលខ្ញុំបាន និងកំពុងធ្វើនេះ អត់មាន អ្វីខុសសូម្បីតែបន្តិច (ពីអ្វី) ដែលបានបន្សល់ទុកដោយសម័យ

សង្គមរាស្ត្រនិយម ទាំងដែនទីដីគោក និងដែនទីដីទឹក។ បន្តិច ទៀតខ្ញុំ នឹងជំរាបប្រាប់ថា ហេតុអ្វីបានជាមិនលុបកិច្ចព្រមព្រៀង ឬសន្ធិសញ្ញាដែលផ្ទុយនឹងកិច្ចព្រមព្រៀងប៉ារីស ដែលខ្ញុំបាននាំ មកជាមួយ ដូចដែលឯកឧត្តមបានចោទសួរ ដើម្បីខ្ញុំបញ្ជាក់ជូន អំពីបញ្ហាហ្នឹងឲ្យវាច្បាស់លាស់នៅថ្ងៃនេះជាមួយគ្នា។ ខ្ញុំជាហត្ថ លេខីម្នាក់ក្នុងចំណោមហត្ថលេខី ដែលនៅទីនេះហោចបំផុត មានបីនាក់ដែរ គឺ ខ្ញុំ ឯកឧត្តម **ទឿ ប្រាញ់** ឯកឧត្តម **ហោ ណាំហុន** នៃកិច្ចព្រមព្រៀងក្រុងប៉ារីសកាលពីពេលនោះ។ ខ្ញុំក៏ យល់អំពី កិច្ចព្រមព្រៀងក្រុងប៉ារីសដែរ (ដូចនេះ)ហើយយើងកុំ បកស្រាយបំពានគ្នា។

អ្វីដែលបានកើតឡើងពីអតីតកាល (កំពុងត្រូវ)បានចម្លង ចូលមកក្នុងបច្ចុប្បន្នកាល ប៉ុន្តែជាក់ស្តែងណាស់ត្រង់ថា ឯកឧត្តម បានប្រើប្រាស់វេទិកាសភា ដើម្បីឲ្យខ្ញុំមានឱកាសឆ្លើយ ប្រសើរ ជាងមេឯកឧត្តម ហើយក៏ប្រសើរជាងជនអគតិ ហើយក៏ ប្រហែលជានៅក្នុងក្រុមតែមួយជាមួយគ្នា។ ខ្ញុំមិនចោទឯកឧត្តម ទេ។ កាលពីថ្ងៃទី ៤ សីហា កន្លងទៅ មានការក្លែងបន្លំនូវឯកសារ ខ្ញុំមួយ ធ្វើជូនជនរួមជាតិ។ សូមបញ្ជាក់ជូន ឯកសារ (ក្នុងដៃខ្ញុំ) នេះ (ឧបសម្ព័ន្ធទី ១/១) ពួកគេបានធ្វើដោយ scan ហត្ថលេខា របស់ខ្ញុំ (ដាក់ជាមួយ) ធ្វើជូនជនរួមជាតិ។ នេះជាឯកសារដែល

បានបញ្ចេញទន្ទឹមគ្នា និង (ព័ត៌មានផ្សព្វផ្សាយអំពី) មរណភាព របស់សម្តេច **បា ស៊ីម** ប្រមុខរដ្ឋស្តីទី និងជាប្រធានគណបក្ស ប្រជាជនកម្ពុជាបច្ចុប្បន្ន (ឧបសម្ព័ន្ធទី ១/២)។ បើសិនជាមាន មរណភាពពិតប្រាកដមែន ពេលនេះ ប្រហែលជាយើងមិនបាន មកឆ្លើយនៅសកាទេ យើងត្រូវតែធ្វើបុណ្យឲ្យប្រមុខរដ្ឋស្តីទី និង ជាប្រធានព្រឹទ្ធសភា។ ហេតុអ្វីបានជាគេបញ្ចេញតាមវ៉ែបសាយត៍ ដដែល បន្ទាប់ពីនៅថ្ងៃទី ២ និងថ្ងៃទី ៥ សីហា នូវការក្លែងលិខិត មួយទៀតរបស់សម្តេច ហេង សំរិន ក្នុងឋានៈជាប្រធានរដ្ឋសភា ធ្វើជូនខ្ញុំវិញ ថាមិនអាចផ្សព្វផ្សាយលិខិតរបស់ខ្ញុំបានទេ? (ឧបសម្ព័ន្ធទី ១/៣)។

ខ្ញុំសុំជនរួមជាតិ មេត្តាធ្វើការវិនិច្ឆ័យ។ បើគេហ៊ានក្លែង បន្លំនូវលិខិតសាធារណៈយ៉ាងដូចនេះ តើគេខ្លាចអ្វីនឹងធ្វើការ ឃោសនាបំភាន់មតិប្រជាជន លើបញ្ហាការបាត់បង់ទឹកដី? សូម ព្រះតេជគុណព្រះសង្ឃគ្រប់ព្រះអង្គ និងបងប្អូនជនរួមជាតិ ពិចារណាចុះ បើហ៊ានធ្វើដូច្នោះ តើពួកគេខ្លាចអ្វីនឹងទៅបោក ប្រាស់ប្រជាពលរដ្ឋ ដូចដែលពួក ប៉ុល ពត ធ្លាប់បោកប្រាស់ ប្រជាពលរដ្ឋកាលពីពេលមុន។ (គឺជាស្នាដៃរបស់) ក្រុមដដែល ឬក្រុមតែមួយ គ្រាន់តែនៅសាខាខុសគ្នា។ សូមយកឱកាសនេះ ក្នុងនាមរដ្ឋសភា ក្នុងនាមរាជរដ្ឋាភិបាល និងក្នុងនាមខ្លួនខ្ញុំផ្ទាល់

អំពាវនាវ ចំពោះអ្នកដែលចូលរួមធ្វើលិខិតនេះ សុំមេត្តាផ្តល់ ភស្តុតាង ដោយខ្ញុំនឹងផ្តល់រង្វាន់ចំនួន ៥ ម៉ឺនដុល្លារសហរដ្ឋ អាមេរិក ចំពោះជនទាំងឡាយណា ដែលមកបំភ្លឺជូនការពិត ដើម្បីស្វែងរកមេក្លោងយកមកផ្តន្ទាទោសតាមផ្លូវច្បាប់។

ការដកបង្គោលព្រំដែន ឬការក្លែងលិខិតសាធារណៈ គឺ ជាទោសដែលមិនអាចអត់ឱនឲ្យបានទេ។ នេះមិនមែនជាអ្នក ទោសមនសិការទេ។ ថ្ងៃនេះ ទោះបីជាឯកឧត្តមជេរខ្ញុំនៅកណ្តាល ទីហ្នឹង ក៏ឯកឧត្តមមិនត្រូវមានទោសទេ។ ក៏ប៉ុន្តែ ការក្លែងបន្លំនូវ លិខិតបែបនេះ ទោសវាត្រូវតែមានហើយ បើទោះឯកឧត្តមមាន អភ័យឯកសិទ្ធិសភា ៥០០ ដងទៀត ក៏ត្រូវតែមានទោសដូចគ្នា ដែរ។ សូមជនរួមជាតិធ្វើការវិនិច្ឆ័យលើបញ្ហា (ដែលគេក្លែង លិខិតថា) **សម្តេច ហ៊ុន សែន** ស្លាប់ **ហ៊ុន សែន** ធ្វើលិខិតផ្ញើជូន ជនរួមជាតិ **សម្តេច ហេង សំរិន** ធ្វើលិខិតផ្ញើជូន **ហ៊ុន សែន** ថាលិខិតនេះផ្សាយមិនបានទេ។ (ក្នុងការជាក់ស្តែង) ក្នុងឋានៈជា ប្រធាននៃអង្គនីតិប្រតិបត្តិ ខ្ញុំអត់មានការចាំបាច់ថាត្រូវសុំប្រធាន សភា ដើម្បីផ្សាយអត្ថបទនេះអត្ថបទនោះទេ។ វិទ្យុមាន ទូរ ទស្សន៍មាន កុំថាឡើយខ្ញុំឲ្យគេថតទុក សូម្បីផ្សាយផ្ទាល់ចេញពី ផ្ទះខ្ញុំ ក៏អាចផ្សាយបាន ដូចឥឡូវកំពុងផ្សាយចេញពីរដ្ឋសភា។ ខ្ញុំមិនបានយកឯកសារនេះចូលក្នុងសភាទេ ថ្ងៃនេះ តែខ្ញុំនឹងស្នើ

ឲ្យអ្នកទាំងឡាយទៅយកឯកសារនេះនៅឯក្រៅសភា (សម្តេច តេជោមានប្រសាសន៍អំពីឯកសារ ជាខ្លឹមសារស្រង់ចេញពីកិច្ច សន្ទនារបស់សម្តេចតេជោ ជាមួយលោក **សុន ឆ័យ**)។

មុននឹងបន្ត ខ្ញុំគួរតែនិយាយឲ្យហើយ ព្រោះខ្ញុំបារម្ភក្រែង ឯកឧត្តម **សុន ឆ័យ** ចាកចេញពីអង្គប្រជុំ។ បើខ្ញុំនិយាយពី ក្រោយខ្នងឯកឧត្តម **សុន ឆ័យ** គឺយើងពិតជាមានការលំបាក ហើយ ឯកឧត្តម **សុន ឆ័យ** នឹងអាចចោទប្រកាន់ខ្ញុំ។ ឥឡូវ តើ ឯកឧត្តម **សុន ឆ័យ** ជាអ្នកណា? បួន **សុន ឆ័យ**, បួនពិតជា ស្គាល់បងច្បាស់ ព្រោះបួនជាបួនធម៌របស់បង។ បងពិតជាអរ គុណបួនណាស់ ដែលបានធ្វើកិច្ចការដ៏ល្អសម្រាប់បងក្នុងរយៈ កាលឆ្នាំ ១៩៩៥, ១៩៩៦ និង ១៩៩៧ ហើយបន្តមកទៀត។ (មានពេល) បួនសួរបងថា តើឲ្យបួនទៅទីណា? បងបានប្រាប់ បួនថា ទៅគណបក្សណា ដែលអាចជាប់ឆ្នោតជាសមាជិក សភា។ ក្រៅពីបួននៅមានឯកឧត្តម **ឃី តាំងលីម** មួយទៀត ដែលបានទៅសួរខ្ញុំដល់ផ្ទះ «តើឲ្យខ្ញុំទៅណា?» ខ្ញុំថាទៅរកបក្ស ណាដែលអាចជាប់ ជាតំណាងរាស្ត្រទៅ។ ប៉ុន្តែខ្ញុំសូមបញ្ជាក់ ចំណុចខ្លះៗ ជូនបួន **សុន ឆ័យ** ឲ្យបានជ្រាប។ ខ្ញុំគួរតែហៅឯក ឧត្តម ថាជា ឯកឧត្តម តែខ្ញុំនិយាយក្នុងក្របខណ្ឌយើងជាបងបួន សិន។

បួនធ្វើការល្អណាស់ ការទប់ស្កាត់មិនឲ្យឆេះក្រុងភ្នំពេញ អាចថាជាគុណសម្បត្តិរបស់បួនដែរ ដោយពេលនោះ បួនបាន ផ្តល់ព័ត៌មានឲ្យបងប័ឹង ដែលមានសារសំខាន់ខ្លាំងណាស់។ លើកទី ១ តើនៅចាំបានទេ នៅក្នុងពេលដែលចូលមើលសិល្បៈ នៅក្នុងព្រះបរមរាជវាំង ហើយដែលកាលនោះ គឺអតីតព្រះមហាក្សត្រសម្តេចព្រះ **នរោត្តម សីហនុ**។ កាលពីពេលនោះយើង បានទៅជួបគ្នានៅខាងក្រោយ។ សូមកុំត្រូវក្បាល ក្រែងលោព្រះ បរមរាជវាំងកាច់។ យើងមើលសិល្បៈនៅខាងមុខ តែខ្ញុំបាន បោះបង់ចោលព្រះករុណាបន្តិច (ដើម្បីជួបបួន)។ បួនបានរាយ ការណ៍ឲ្យបងអំពីសភាពការណ៍នៅយោធាភូមិភាគ ៤។ លើកទី ២ បួនបាននាំប្រពន្ធ និងកូនពីរនាក់ផង ទៅផ្ទះបងនៅតាខ្មៅ។ បួននៅចាំទេ ពេលនោះបងបានសុំឲ្យប្រពន្ធរបស់បួនជួយសិក្សា ដ៏អ្នកក្រាំងយ៉ូវផង ព្រោះបងកំពុងតែអនុវត្តផែនការអភិវឌ្ឍដ៏ អ្នកក្រាំងយ៉ូវ។ ពេលនោះបួនបានរាយការណ៍មួយដំណាក់ទៀត នូវសភាពការណ៍យោធា ដែលពាក់ព័ន្ធនឹងការរៀបចំដោយឯក ឧត្តម **ញឹក ម៉ិនសែ, ខាន់ សាឡើន** និង **ហូ សុខ** ជាដើម។ លើកទី ៣ បួនបានទៅជួបបងម្តងទៀត។ បួនស្គាល់ក្រឡកក្រ លៀតផ្ទះបងច្បាស់ណាស់។ បួនបានរាយការណ៍ដ៏ល្អ (ប្រាប់ បង) នៅ kiosk ក្នុងស្រះចិញ្ចឹមត្រីខាងក្រោយផ្ទះ។ រឿងរ៉ាវទាំង អស់នោះ ធ្វើឲ្យបងបានត្រៀមលក្ខណៈទប់ទល់សភាពការណ៍

បានជាមុន។ អ្វីដែលបួនបានធ្វើនោះ បងមិនចាត់ទុកបួនជា ចារកម្មទេ ក៏ប៉ុន្តែ ទង្វើបែបនេះ គេចង់ថាអ្វីក៏បានដែរ។ បួនមាន ឆន្ទៈល្អចំពោះបង ឬឯកឧត្តមមានឆន្ទៈល្អ ចំពោះរាជរដ្ឋាភិបាល ក្នុងការទប់ស្កាត់ខ្មែរក្រហមចូលក្រុង។ នេះជាសម្រង់ខ្សែអាត់ ដែលខ្ញុំសូមផ្សាយជូន ដើម្បីចៀសវាង(ការច្រានចោល) ព្រោះ អម្បាញ់មិញ ឯកឧត្តមបានត្រូវក្បាលទៅហើយ។ ខ្ញុំមិនអាចទុក ឲ្យឯកឧត្តមត្រូវក្បាលបានទេ។

ថ្ងៃនេះយើងត្រូវនិយាយគ្នាឲ្យច្បាស់។ បន្ទាប់ពីការផ្ទុះ អាវុធ ថ្ងៃទី ៥ ទី ៦ ខែ កក្កដា ពេលនោះ តំណាងពិសេសអគ្គ លេខាធិការអង្គការសហប្រជាជាតិ បានប្រមូលបងប្អូនអ្នក តំណាងរាស្ត្ររបស់ ហ៊ុនស៊ុនប៊ុច និងអ្នកតំណាងរាស្ត្ររបស់ គណបក្សប្រជាធិបតេយ្យសេរីនិយមព្រះពុទ្ធសាសនា មួយចំនួន មកកាន់សណ្ឋាគារ។ ខ្ញុំមិនច្បាស់ថា សណ្ឋាគារណាទេ ប៉ុន្តែ ប្រហែលជាកំបូឌីយ៉ាណាហើយ។ នៅយប់មួយ ប្រហែលជា ម៉ោង ១០ កន្លះ បួនបានទូរស័ព្ទទៅសួរបង, សូមកុំត្រូវក្បាល, ចាំ យកឯកសារនេះទៅមើលទៅមានទាំងខ្សែអាត់ផង។ ឯនេះ គឺ disk។ បួនបានសួរបងថា តើឲ្យខ្ញុំទៅជាមួយគេឬយ៉ាងណា ហើយបួនថែមទាំងផ្តល់យោបល់ឲ្យបងទៀតថា បើសិនជាទៅ ជាមួយគេ យើងអាចដឹងរឿងរបស់គេ។

នៅថ្ងៃទី ១៧ ខែតុលា ឆ្នាំ ១៩៩៧ វេលាម៉ោង ៧ និង ៣០ នាទីយប់ បួនបានទៅជួបបង នៅផ្ទះឯតាខ្មៅ។ (ឯកឧត្តម **សុន ឆ័យ** ឆ្លើយពីអាសនៈ «ត្រឹមត្រូវមែន សម្តេច») បើអញ្ជឹង យកអាហ្នឹងទៅមើលខ្លួនឯងទៅដើម្បីឲ្យឃើញ។ ខ្ញុំនឹងនិយាយ ពីបញ្ហាមួយចំនួន ដើម្បីឲ្យដឹងថា យើងជាបងប្អូននឹងគ្នា។ តែ ឥឡូវជេរអីក៏អាក្រក់ម្ល៉េះ។ ជួនកាលបងគិតថា បួនឯងជេរបង នេះ ដើម្បីបិទបាំងទំនាក់ទំនងអតីតកាលរបស់យើង។ ពេលខ្លះ បងសួរ ឯកឧត្តម **នោវ សំ** ថា «សួរ (**សុន**) **ឆ័យ** មើល ថាជេរខ្ញុំ មែនទែន ឬជេរលេងៗ។ (ឯកឧត្តម នោវ) សំ បានប្រាប់, តែមិន ដឹងថាសួរ **សុន ឆ័យ** ពិតប្រាកដ ឬមិនពិតទេ, (សូមទោសឯក ឧត្តម **នោវ សំ**) ថា «សួរ អា **ឆ័យ** ហើយ ហើយ វាថា បើអញមិន និយាយ តើអាណាគេស្គាល់អញ»។ នៅពេលដែល ឯកឧត្តម បួនឯងមកដល់ភ្នំពេញ បួនឯងបានប្រកាសឲ្យបងលាវែងពី តំណែងជាផ្លូវខាងក្រៅ តែផ្លូវខាងក្នុង បួនបានទៅជួបបង ហើយយើងសន្ទនាជាមួយគ្នាចុងក្រោយ។

អ្នកអានទាំងឡាយ សូមកត់សំគាល់ ពាក្យថា «បើអញ្ជឹង យកអានេះទៅ» នោះគឺ លុយមួយម៉ឺនដុល្លារ គឺបងឲ្យបួនមួយ ម៉ឺនយកទៅធ្វើការ។ ការងារសំខាន់ចុងក្រោយពេលដែលបង ប្រគល់ឲ្យបួនឯង ក្នុងពេលដែលបងបានជូនដំណើរបួនឯងចុះ

មកក្រោម មានតែពីរទេ **ការងារទី ១**៖ តាមមើលទំនាក់ទំនង **សម ឡឿ** ជាមួយ **តា ម៉ុក** ដូចម្តេច។ បួនបានប្រាប់បងថា "មិន ហ៊ានចូលទៅកន្លែង **ញឹក ម៉ុននៃ** ទេ ព្រោះខ្លាច **ញឹក ម៉ុននៃ** ដឹងថាខ្ញុំជាបួនធម៌របស់បងឯង"។ និយាយមិននិយាយ គឺបួន អាចយកឯកសារទៅមើលបានហើយ មិនចាំបាច់ចោទឆ្លើយទេ ហើយខ្ញុំឲ្យបង្ហោះតាមវ៉ែបសាយត៍ទាំងអស់។ ឥឡូវនេះ មាននៅ ខាងក្រៅ ១៥០ ច្បាប់ អ្នកណាចង់យកទៅមើលក៏យកទៅមើល ទៅ។ ខ្ញុំមិនចង់វាយប្រហារបួនទេ រឿងសំខាន់ គឺទាក់ទងនឹង ព្រឹត្តិការណ៍ ថ្ងៃទី ៥ ថ្ងៃទី ៦ ខែ កក្កដា ឆ្នាំ ១៩៩៧ ដែលជារឿង រាល់ឆ្នាំ គណបក្សសមរង្ស៊ី ធ្វើខ្ជបរដ្ឋប្រហារឯណោះទេ។

មើលក្នុង(ឯកសារ)នេះ យើងនឹងរំលឹកពីអ្នកទាំងឡាយ ដែលយើងធ្លាប់ស្គាល់កាលពីពេលមុន ហើយដែលបានចែក ស្ថានទៅ តែអ្នកខ្លះក៏មិនទាន់ចែកស្ថានដែរ ដូចជា ឯកឧត្តម **ស៊ុត ម៉េងគុណ** ឯកឧត្តម **សូ ជី** ដូចជាចែកឋានទៅហើយ ឯក ឧត្តម **ឡាយ ខែក** និងអ្នកដទៃទៀត មានឈ្មោះនៅក្នុងនេះ ច្រើនណាស់។ **ការងារ ទី២**៖ គឺ ប្រមែប្រមូលសមាជិកសភា និង អ្នកដឹកនាំដទៃទៀតរបស់គណបក្ស ហ៊ុនស៊ុនប៊ុច និងគណបក្ស ប្រជាធិបតេយ្យសេរីនិយមព្រះពុទ្ធសាសនា។

ពេលបួនចេញពីបង បួនកុំភ្លេចណា បងមិនឲ្យបួនរាយ

ការណ៍ឲ្យទេ។ បួនបានទៅសៀមរាប គាល់ សម្តេចព្រះ **នរោត្តម សីហនុ**។ បួនទូរស័ព្ទមកបងទាំងយប់ រាយការណ៍អំពីជំនួប របស់បួនជាមួយនឹង សម្តេចព្រះ **នរោត្តម សីហនុ**។ បើសិនជា មិនច្បាស់បួន អាចទៅស្រាវជ្រាវអតីតក្រុមហ៊ុនទូរស័ព្ទសាម៉ាត ០១៥ ក្នុងនេះមានលេខទូរស័ព្ទដែលបានប្រើប្រាស់ ហើយបញ្ហា នេះ គឺខ្ញុំសូមបញ្ជាក់ថា ដើម្បីទប់ទល់ជាមួយមនុស្សដូចឯក ឧត្តម ខ្ញុំត្រូវតែមានវិធីនេះ ។ ឯកសារនេះគ្រាន់តែជាផ្នែកមួយ របស់ឯកឧត្តមទេ ប៉ុន្តែឯកឧត្តម **សម ឡឿ** ក៏មានដែរ តែខ្ញុំមិន ផ្សាយរបស់ឯកឧត្តម **សម ឡឿ** ទេ។ ឯកឧត្តម មានត្រឹមតែ ២០ ទំព័រទេ តែរបស់ឯកឧត្តម **សម ឡឿ** មានដល់ទៅ ៥២ ទំព័រ ក្នុង ការជួបគ្នាបីម៉ោង។ ពេលណាគ្មានតម្រូវការ ខ្ញុំមិនផ្សព្វផ្សាយទេ ហើយខ្ញុំសង្ឃឹមថា ឯកឧត្តម **សម ឡឿ** អាចមានដូចគ្នា ព្រោះ ឯកឧត្តម **សម ឡឿ** តែមួយម៉ោង គាត់សុំខ្ញុំចូលបន្ទប់ទឹកម្តង ដែលខ្ញុំសន្និដ្ឋានបានថា មួយម៉ោងនោះ គឺពេលដែលគាត់ចូល ទៅដើម្បីដូរខ្សែអាត់ ក្នុងជំនួបពីរលើក រវាងឯកឧត្តម **សម ឡឿ** និងខ្ញុំ ម្តងនៅឆ្នាំ ១៩៩៧ និង ម្តងទៀតនៅឆ្នាំ២០០៦។ បើសិន ជាចង់បានឯកសារនេះ អស់លោកអាចទៅទាក់ទងជាមួយនិង ឯកឧត្តម **យូ ស៊ីនឡុន**។ សូមកុំយកចូលក្នុងសភាអី ហើយវ៉ែប សាយត័នានា បើចង់បង្ហោះក៏បង្ហោះទៅ ដើម្បីឲ្យយើងបានដឹង ហើយប្រជាពលរដ្ឋគាត់អាចធ្វើការវិនិច្ឆ័យបានថា អ្នកណាយ៉ាង

ម៉េច សភាពការណ៍វាយ៉ាងម៉េច?

ដោយហេតុថា ដើម្បីឲ្យស្គាល់ប្អូន **សុខ ឆ័យ** ឲ្យបាន ច្បាស់, បងសុំទោស ដោយបងមានការចាំបាច់ដើម្បីបញ្ចេញនូវ ឯកសារនេះ។ មិនមែនដោយសារតែប្អូនសួរបង បានបង បញ្ចេញឯកសារនេះទេ។ ទោះបីប្អូនមិនសួរបង ក៏បងត្រូវតែ ផ្សព្វផ្សាយឯកសារនេះដែរ ព្រោះបងមានតម្រូវការចាំបាច់ដើម្បី ជួសជុលនូវការខូចខាត បណ្តាលមកពីនយោបាយអសុរស នយោបាយអាក្រក់របស់គណបក្សប្អូន ដែលចោទបងថាធ្វើរដ្ឋ ប្រហារ ឆ្នាំ ១៩៩៧។ អញ្ជឹងយើងបានស្គាល់មួយគន្លាក់ហើយ អំពីសារបាន រហូតដល់បញ្ហាពិត, បញ្ហាការក្លែងបន្លំនៃឯកសារ មុននឹងការមកឆ្លើយ នូវសំណួរនៅទីនេះ។ ឯកឧត្តមទ្រាំស្តាប់ បន្តិចទៅ ដើម្បីយើងអាចយល់ទាំងអស់គ្នា ហើយ (ក្នុងឋានៈ) ជា ជាតិសាសន៍ដូចគ្នា យើងគួរតែស្តាប់គ្នាបាន។

- ហាក់ដូចជាមានការបិទបាំង មិនឲ្យសាធារណជនបានដឹងព្រោះ ធ្វើការរារាំង មិនឲ្យបក្សប្រឆាំងបានចូលទៅមើលទីតាំងបង្គោល តម្រុយព្រំដែន ដោយប្រើកម្លាំងរារាំងគ្រប់បែបយ៉ាង រួមទាំងការចាប់ ចង និងដាក់គុកច្រវាក់ទៀតផង,
- ធ្វើកិច្ចការព្រំដែនពុំស្មើភាពគ្នា ដោយទុកឲ្យប្រទេសជិតខាងជាអ្នកធ្វើ, ឲ្យគេចូលមកបោះបង្គោលស្រេចតែចិត្ត លើដីស្រែចំការរបស់ប្រជា ពលរដ្ឋខ្មែរ និង ខ្វះធនធានមនុស្ស ខ្វះឧបករណ៍ប្រើប្រាស់ ដែលជា

ប្រការធ្វើឲ្យកម្ពុជាបាត់បង់ទឹកដីជាច្រើនសន្លឹកសន្ធាប់ទាំង១០ ខេត្តគឺ តាំងពីខេត្តរតនគិរីដល់ខេត្តកំពត គិតជាផ្ទៃដីរាប់ពាន់គីឡូម៉ែត្រក្រឡា និងបាត់ដែនសមុទ្រខ្មែរទៅឲ្យប្រទេសជិតខាងក្នុងទំហំដ៏ធំ ដែលជា អំពើក្រតុជាតិ ពុំអាចអត់អានឲ្យបាន ហើយដែលគណបក្សរបស់ឯក ឧត្តមសន្យាថា នឹងសើរើកិច្ចព្រមព្រៀងព្រំដែន ដែលបានសម្រេចរួចមក ហើយ ដោយទាមទារយកមកវិញនូវទឹកដី ដែលបាត់ទៅនោះ ខណៈ ដែលខ្លួនបានឡើងកាន់អំណាច ជាដើម។ល។

អង្គរដ្ឋសភាទាំងមូលពិតជានៅចាំបានថា នេះមិនមែនជាលើកទី មួយទេ ដែលរាជរដ្ឋាភិបាលបាន ផ្តល់ការបំភ្លឺជាលាយលក្ខណ៍ ឬ ចាត់ តំណាងចូលមកផ្តល់ការបំភ្លឺជូនដល់អង្គរដ្ឋសភា អំពីកិច្ចការដ៏មានសារ សំខាន់ជាអាយុជីវិតប្រទេសជាតិនេះ។ នៅពេលនេះ ខ្ញុំក៏ប្រមូលចងក្រង យកមកជាមួយ នូវការបំភ្លឺជាលាយលក្ខណ៍ទាំងនោះផងដែរ។ យ៉ាងណា ក៏ដោយ ការឃោសនា និង សំណួរចោទប្រកាន់ជាអកុសល នៅតែបន្តកើត មានឡើង ហើយមានលក្ខណៈកាន់តែស្រួចស្រាវឡើងថែមទៀត ដោយ សារអ្នកចោទសួរទាំងនោះ ធ្វើជាមិនយល់អំពីការខិតខំបំភ្លឺ និង ធ្វើជា មើលមិនឃើញអំពីកិច្ចខិតខំប្រឹងប្រែងរបស់រាជរដ្ឋាភិបាល នៅក្នុងការ ដោះស្រាយបញ្ហាដ៏មានសារសំខាន់នេះឡើយ។

ខ្ញុំពិតជាយល់ច្បាស់ដោយគ្មានការស្រមៃស្រមៃទេថា ឯកឧត្តម **សុទ្ធ ឆ័យ** និង សហសេរីករបស់ខ្លួន មានបំណងចង់យកបញ្ហាព្រំដែន ដែលជាបញ្ហារសើបំផុតសម្រាប់ប្រទេសជាតិ មកធ្វើអាជីវកម្មនយោ បាយ ក្នុងគោលដៅវាយប្រហារមកលើគណបក្សប្រជាជនកម្ពុជា ពិសេស មកលើរូបខ្ញុំផ្ទាល់ ដើម្បីផលប្រយោជន៍នយោបាយរបស់ខ្លួន។ នេះមិនមែន ជារឿងប្លែក និង ថ្មីសម្រាប់កម្ពុជានោះទេ។ យុទ្ធសាស្ត្របែបនេះ ធ្លាប់បានគេ

យកមកប្រើរួចមកហើយ នៅក្នុងប្រវត្តិសាស្ត្រនយោបាយរបស់កម្ពុជា។ យើងទាំងអស់គ្នានៅចាំបានថា នៅដើមទសវត្សឆ្នាំ ១៩៧០ ចរន្តនយោបាយសាធារណរដ្ឋដឹកនាំដោយលោកសេនាប្រមុខ **លន់ នល់** បានប្រើប្រាស់ការចោទប្រកាន់លើ ព្រះករុណា សម្តេចព្រះ **នរោត្តម សីហនុ** ដែលជាព្រះប្រមុខរដ្ឋនៅពេលនោះថា “**លក់ទឹកដីឲ្យយួន**” ជាលេសមួយដ៏សំខាន់ សម្រាប់ការធ្វើរដ្ឋប្រហារទម្លាក់ព្រះអង្គនាពេលនោះ រហូតដល់មានការតែងជាចម្រៀងចាក់ផ្សាយជាសាធារណៈថែមទៀតផង។

នៅពេលនេះ ឯកឧត្តម **សុន ឆ័យ** និង សហសេរីក អាចចង់ប្រើប្រាស់យុទ្ធសាស្ត្រនៃការយោសនានយោបាយដដែលនេះ ដើម្បីផ្តួលគណបក្សប្រជាជនកម្ពុជា ពិសេសគឺផ្តួលរូបខ្ញុំផ្ទាល់ ដែលជាមេដឹកនាំសំខាន់មួយរូប នៅក្នុងគណបក្សប្រជាជនកម្ពុជានេះ។ ដូច្នេះ បើទោះបីជាខ្ញុំក្នុងឋានៈជានាយករដ្ឋមន្ត្រីនៃព្រះរាជាណាចក្រកម្ពុជា, មកបំភ្លឺដោយផ្ទាល់លើសំណួររបស់ឯកឧត្តម **សុន ឆ័យ** នៅពេលនេះទៀត ក៏ប្រហែលជាឯកឧត្តម **សុន ឆ័យ** និង សហសេរីករបស់ខ្លួន នៅតែធ្វើជាមិនយល់ដដែលដែរ។ លើសពីនេះទៀត ឯកឧត្តម **សុន ឆ័យ** និង សហសេរីក អាចនឹងមិនចង់ស្តាប់ការពន្យល់នេះទេហើយអាចនាំគ្នាដើរចេញពីការប្រជុំនេះថែមទៀតផង។ ខ្ញុំសូមអំពាវនាវដល់ឯកឧត្តម **សុន ឆ័យ** និង សហសេរីក សូមមេត្តាអត់ធ្មត់ ទ្រាំនៅស្តាប់ការពន្យល់បំភ្លឺរបស់រាជរដ្ឋាភិបាលទៅលើសំណួររបស់ឯកឧត្តម ឲ្យបានដល់ចប់ ទោះបីជាការពន្យល់បង្ហាញអំពីការពិតនេះ អាចមិនពិរោះសម្រាប់ឯកឧត្តម និងសហសេរីក ឬក៏ ឯកឧត្តម និងសហសេរីក អាចមិនចង់ស្តាប់ មិនចង់ទទួលយកក៏ដោយ។

យ៉ាងណាមិញ ខ្ញុំសូមអនុញ្ញាតគូសបញ្ជាក់ថា កិច្ចការការពារអធិបតេយ្យ និង បូរណភាពទឹកដីរបស់ជាតិ គឺជាការកិច្ច និង កាតព្វកិច្ច

សំខាន់ជាងគេ និង មុនគេបង្អស់ របស់រាជរដ្ឋាភិបាល ហើយក៏ជាសិទ្ធិ និង ករណីយកិច្ចរបស់ប្រជាពលរដ្ឋកម្ពុជាគ្រប់រូបផងដែរ។ ការស្នេហា ជាតិ និង ទឹកដីនេះ គឺពុំមែនជាសិទ្ធិផ្តាច់មុខរបស់បុគ្គល ឬ គណបក្ស នយោបាយណាមួយតែម្នាក់ឯងនោះទេ។ ក៏ប៉ុន្តែ ផ្ទុយទៅវិញ ការលើក យកបញ្ហានេះមកធ្វើអាជីវកម្មកេងចំណេញខាងនយោបាយ ដោយគ្មាន ការទទួលខុសត្រូវ ដើម្បីបម្រើផលប្រយោជន៍របស់បុគ្គល ក្រុម ឬ គណ បក្សរបស់ខ្លួន តាមរយៈមធ្យោបាយប្រជាភិថុត, ការញុះញង់, ការបំផ្លើស និង ការបង្កើតឲ្យមានការភាន់ច្រឡំលើបញ្ហាព្រំដែននេះ នៅក្នុងចំណោម សាធារណមតិជាតិ និង អន្តរជាតិ អាចនឹងនាំមកនូវគ្រោះថ្នាក់ដ៏ធំធេង សម្រាប់ប្រទេសជាតិ និង ប្រជាជនទៅវិញទេ។ បទពិសោធន៍របស់កម្ពុជា ខ្លួនឯងផ្ទាល់ និង របស់បណ្តាប្រទេសផ្សេងទៀតជាច្រើន បានបង្ហាញឲ្យ ឃើញថា ទង្វើដោយគ្មានការទទួលខុសត្រូវបែបនេះ អាចនាំមកនូវអិកាត ជាតិសាសន៍, បង្កការខូចខាតដល់ទំនាក់ទំនង មិត្តភាព, សហប្រតិបត្តិការ និង អ្នកជិតខាងល្អរវាងប្រទេសជាប់ព្រំដែនគ្នា ហើយជារឿយៗ អាចនាំទៅ ដល់ការកើតឡើងនូវជម្លោះរវាងប្រទេស និង ប្រទេស, អស្ថិរភាពផ្ទៃក្នុង និង ការបាត់បង់នូវផលប្រយោជន៍ សង្គម-សេដ្ឋកិច្ចជាច្រើនផ្សេងទៀតរបស់ ជាតិ និង ប្រជាជន។

ខាងលើនេះ គឺជាមូលហេតុចម្បង និងសំខាន់ជាងគេ ដែលជម្រុញឲ្យខ្ញុំ សម្រេចចិត្តថា ត្រូវតែមកផ្តល់ការបំភ្លឺដោយផ្ទាល់ នៅក្នុងសម័យប្រជុំរដ្ឋសភា លើកនេះ ទៅលើសំណួររបស់ឯកឧត្តម **សុន ឆ័យ** ទោះបីជាបានដឹងមុន ថា ឯកឧត្តមមិនមានចេតនាចង់ស្តាប់ការពន្យល់បំភ្លឺនេះក៏ដោយ។ គោល ដៅចម្បងនៅទីនេះ គឺការផ្តល់នូវការពន្យល់បូកសរុបគ្រប់ជ្រុងជ្រោយមួយ អំពីគោលនយោបាយ និង កិច្ចខិតខំប្រឹងប្រែង ប្រកបដោយឆន្ទៈមោះមុត និង ក្នុងស្មារតីប្តេជ្ញាឥតងាករេ, របស់រាជរដ្ឋាភិបាល ក្នុងការដោះស្រាយ

បញ្ហាព្រំដែនរវាងកម្ពុជា និង វៀតណាម ជូនដល់អង្គរដ្ឋសភាទាំងមូល ជ្រាប, និង តាមរយៈអង្គរដ្ឋសភាដ៏ឧត្តុង្គឧត្តមនៃយើងនេះ ជូនដល់ប្រជាជនកម្ពុជាគ្រប់ស្រទាប់ជាន់ថ្នាក់ ទាំងនៅក្នុង និងក្រៅប្រទេសជ្រាប សំដៅជម្រះនូវភាពមិនច្បាស់លាស់ទាំងឡាយ នៅក្នុងកិច្ចការដ៏មានសារសំខាន់នេះ ក៏ដូចជារំលេចឲ្យឃើញផងដែរនូវគោលបំណង និងផលប្រយោជន៍នយោបាយនានា ដែលលាក់បង្កប់នៅពីក្រោយការចោទប្រកាន់ និងការឃោសនាញុះញង់ដដែលៗ ឥតឈប់ឈរ ពាក់ព័ន្ធនឹងបញ្ហានេះ។

*សម្តេចចក្រី ប្រធានរដ្ឋសភា
ឯកឧត្តម លោកជំទាវ លោក លោកស្រី*

តទៅទៀតនេះ ដើម្បីអង្គរដ្ឋសភាទាំងមូល និងជនរួមជាតិគ្រប់រូប បានជ្រាបច្បាស់អំពីការពិត ខ្ញុំសូមអនុញ្ញាតធ្វើបទបង្ហាញ ស្តីពី ការបោះបង្គោលខណ្ឌសីមាព្រំដែនគោក និងការកំណត់ព្រំដែនសមុទ្រ រវាងកម្ពុជា និង វៀតណាម ដែលមានតាមលំដាប់លំដោយ ដូចខាងក្រោម៖

I. អំពី ព្រំដែនគោក

ទី១ - ទិដ្ឋភាពទូទៅ

យើងទាំងអស់គ្នាបានដឹង និង ចាំរត់មាត់គ្រប់គ្នាហើយថា ប្រទេសកម្ពុជាមានផ្ទៃដី ១៨១ ០៣៥ គីឡូម៉ែត្រក្រឡា និងមានព្រំប្រទល់ជាប់ជាមួយនិងប្រទេសជិតខាងបី គឺប្រទេសឡាវ ប្រទេស វៀតណាម និងប្រទេសថៃ។ ចំនួនផ្ទៃដីនេះ បើសិក្សាឲ្យល្អិតល្អន់ទៅ យើងនៅពុំទាន់ដឹងច្បាស់ថា តើគេគណនាតួលេខនេះ ឡើងតាមរបៀបណាទេ។ តាមការប៉ាន់ស្មាន ប្រហែលជាគេយកផ្ទៃក្រឡាដីនៃខេត្តទាំងអស់មកបូកបញ្ចូលគ្នាបានទៅជាផ្ទៃក្រឡាដីមួយ ដែលយើងដឹង និង ចេះចាំមាត់សព្វថ្ងៃនេះ។

ការគណនាកាលនោះ ប្រហែលជា ត្រូវបានធ្វើឡើងលើមូលដ្ឋានខ្សែព្រំ ដែនបន្ទាល់ទុកដោយអាណាព្យាបាលបារាំង ដែលបច្ចេកវិទ្យានៃការផលិត ផែនទីព្រំដែននាពេលនោះ នៅមានកម្រិតអន់ថយនៅឡើយ ជាប្រភេទ ផែនទីចាស់យូរឆ្នាំ ហើយឋានលេខា ក៏មានការប្រែប្រួលជាបន្តបន្ទាប់ ដែលបង្កឲ្យមានភាពខុសគ្នារវាងផែនទី និង ដីជាក់ស្តែង។

ជាការពិត ជាមួយនិងភាពជឿនលឿននៃបច្ចេកវិទ្យា ការគណនា ដោយប្រើកម្មវិធីកុំព្យូទ័រ លើមូលដ្ឋាននៃផែនទីដែលមានស្រាប់ បានផ្តល់ ជាតួលេខទំហំផ្ទៃក្រឡានៃព្រះរាជាណាចក្រកម្ពុជាមួយចំនួនផ្សេងទៀត ដែលធំជាងតួលេខ ១៨១ ០៣៥ គីឡូម៉ែត្រក្រឡានេះទៅទៀត។ ខ្ញុំនឹងធ្វើ ការឆ្លុះបញ្ចាំងថែម ទៀតអំពីបញ្ហាតួលេខនេះ នៅក្នុងផ្នែកខាងក្រោម។

នេះជាចំណោទមួយ នៃចំណោទនានាជាច្រើន សំរាប់ ការដោះស្រាយទៅថ្ងៃក្រោយ។ ការបង្ហោះតាមវ៉ែបសាយត៍នៅ ក្នុងគ្របខណ្ឌពិភពលោក ជាអង្គការសហប្រជាជាតិក្តី ឬ អាស៊ានក្តី ផ្ទៃដីរបស់យើងមានកំណត់ត្រឹមតែ ១៨១.០៣៥ គីឡូ ម៉ែត្រការ៉េ ចំនួនប្រជាជន ១៤ ៤៧៨ ០០០ នាក់ GDP ក្នុងមួយ នាក់ ៩៣១ ដុល្លារ។ ប៉ុន្តែ ឥឡូវនេះ តើយើងដោះស្រាយយ៉ាង ម៉េច បើដីយើងវាលើសពីទំហំហ្នឹង។ ខ្ញុំនឹងប្រាប់តួលេខជា ក្រោយ តែ បើតិចបំផុតក៏លើសជាង ៣០០ គីឡូម៉ែត្រការ៉េដែរ ដោយមិនទាន់គិតដីកោះ។ តើខ្មែរបាត់ដំ ឬខ្មែរមានដីធំជាង ដែលបានបង្ហោះជាព័ត៌មាន ទៅក្រៅប្រទេស និងកូនក្មេងកំពុង រៀន។ (រាប់ថាជា) សំណាង ដែលយើងមិនបានដាក់នៅក្នុងរដ្ឋ

ធម្មនុញ្ញរបស់យើង។

(ក្នុងសភាពដូចនេះ តើយើងគួរ) កាត់ផ្ទៃដីខ្លះគ្រវាត់ ចោលឬ? ត្រង់នេះហើយ ដែលខ្ញុំព្រះករុណាខ្ញុំ សុំការយោគយល់ ពីប្រជាពលរដ្ឋ រឿងដែលមិនគួរនិយាយ បែរជាមកនិយាយ។ ថ្ងៃក្រោយ យើងត្រូវសុំធ្វើការកែសម្រួលបញ្ហានេះ ទៅ អង្គការ សហប្រជាជាតិ និងទៅកន្លែងដទៃទៀត បន្ទាប់ពីយើងធ្វើការ វាស់វែងព្រំដែនរួច។ តើអ្នកណាលក់ដី អ្នកណាធ្វើឲ្យបាត់ដី បើដី វានៅច្រើនជាងអ្វីដែលយើងមាននៅក្នុងឯកសារ ដែលអស់លោក ទន្ធពញ្ញទៅទៀតនោះ។ នេះជាចំណោទបញ្ហារបស់យើង។ រឿង នេះ ខ្ញុំមិនបន្ទោសអ្នកណានោះទេ ដោយសារយើងទាំងអស់គ្នា ដឹងថាវាអីចឹងតាំងពីកើតមក ហើយរឿងនេះក៏យើងមិនអាចទៅ បន្ទោសអ្នកនេះអ្នកនោះទេ គ្រាន់តែបញ្ជាក់ថា ពួកអគតិ ទាំងឡាយ ដែលចោទប្រកាន់ថាកម្ពុជាបាត់ដីរាប់រយរាប់ពាន់ គីឡូម៉ែត្រការ៉េនោះ ឥឡូវម៉េចក៏ដីខ្មែរមានទំហំច្រើនជាង ដែលគេ បានដឹង និងទន្ធពញ្ញចាំមាត់? តើវាជាការពិតទេ?

ទី២ - ទិដ្ឋភាពច្បាប់ និង ប្រវត្តិសាស្ត្រ

ជារួម បារាំង ក្នុងឋានៈជាអាណាព្យាបាលលើកម្ពុជាអស់រយៈពេល ៩០ ឆ្នាំ (១៨៦៣-១៩៥៣) បានបន្សល់ទុកឱ្យកម្ពុជានូវព្រំដែនមួយដែល មិនទាន់ច្បាស់លាស់នៅឡើយ ទាំងព្រំដែនគោក ទាំងព្រំដែន សមុទ្រ។ នៅក្នុងសម័យកាលនោះ ព្រំដែនរវាងកម្ពុជា-ថៃ ត្រូវបានទទួលស្គាល់ជាព្រំ

ដែនអន្តរជាតិ ដែល មានទាំងបង្គោលព្រំដែន ចំនួន ៧៣ ត្រូវបានបោះរួច នៅលើដី ដោយគណៈកម្មការចម្រុះកំណត់ព្រំដែន រវាងឥណ្ឌូចិន និង សៀម។ រីឯព្រំដែនកម្ពុជា-ឡាវ គឺជាព្រំដែនរដ្ឋបាលសុទ្ធសាធ ដែលត្រូវ បានកំណត់ ឡើងដោយសេចក្តីសម្រេចរបស់អគ្គទេសាភិបាលបារាំង នៅ ហាល្លាយ។

ចំពោះដែនដីកូសាំងស៊ីន គឺជាទឹកដីរបស់អាណានិគមបារាំង ហើយរដ្ឋបាលអាណាព្យាបាលបារាំងនៅកម្ពុជា គ្រាន់តែជារដ្ឋបាល ចំណុះឱ្យទេសាភិបាលបារាំងនៅកូសាំងស៊ីនតែប៉ុណ្ណោះ។ ព្រំដែនរវាង កម្ពុជា និង កូសាំងស៊ីន ត្រូវបានកំណត់ឡើងតាមសេចក្តីសម្រេចស្តីពីការ កំណត់ព្រំដែន ឆ្នាំ ១៨៧០ និង អនុសញ្ញាកំណត់ព្រំដែនឆ្នាំ ១៨៧៣ រវាង ព្រះមហាក្សត្រ ព្រះបាទ **នរោត្តម** ជាមួយនិងទេសាភិបាលកូសាំងស៊ីន ហើយថែមទាំងបានបោះបង្គោលព្រំដែននៅលើដី បានចំនួន ១២៤ បង្គោលទៀតផង (**បង្ហាញផែនទី**)។ ហេតុដូច្នេះហើយ យើងអាចចាត់ទុក បានថា ព្រំដែនកម្ពុជា-កូសាំងស៊ីន គឺជាព្រំដែនអន្តរជាតិ។ រីឯព្រំដែន កម្ពុជា-អាណ្លាមវិញ ត្រូវបានធ្វើឡើងតាមសេចក្តីសម្រេចឯកតោភាគី ដោយមិនមានការឯកភាពពីកម្ពុជាទេ។ បន្ថែមពីលើនេះទៀត ក៏នៅពុំទាន់ មានបង្គោលព្រំដែនណាមួយ ត្រូវបានបោះនៅលើដីជាក់ស្តែងនៅឡើយ ដែរ។ ដូច្នេះ យើងអាចចាត់ទុកបានថា ព្រំដែនកម្ពុជា-អាណ្លាម គឺជាព្រំ ដែនរដ្ឋបាល ប៉ុណ្ណោះ។

ដោយហេតុនេះ កំណត់ដែនទីរដ្ឋបាល តែនិញ បង្ហាញ ពីព្រំដែនទី ១ (៣៣) បានសេចក្តីថា ដែនដីកូសាំងស៊ីន ដែលរត់ នៅខាងដីកម្ពុជា គឺតំបន់កំពង់ចាម តភ្ជាប់ទៅកំពត ឯខាងវៀត

ណាម ចាប់ពីតែនិញចុះទៅ ហាទៀង។ ឯចាប់ពី តែនិញ ឡើង ទៅ ដែនដីរបស់វៀតណាមខ្ញុំមិនស្គាល់ទេ តែខាងកម្ពុជា ពីខេត្ត កំពង់ចាម ឡើងទៅដល់មុំបី ព្រំប្រទល់បីប្រទេស ដែលហៅថា តំបន់ត្រីកោណមាន កម្ពុជា ឡាវ និងវៀតណាម គឺរវាង កម្ពុជា និងអាណ្លាម មានពីរផ្នែកខុសគ្នា។ ដូច្នោះ ម្ខាងរវាងកម្ពុជា និង កូសាំងស៊ីន អាចចាត់ទុកថាព្រំដែនអន្តរជាតិ ឯ កម្ពុជា និង អាណ្លាម ពីតំបន់កំពង់ចាម ឡើងទៅ មុំបី ទៅក្រចេះ ទៅ មណ្ឌលគីរី និងរតនគីរី គឺផ្នែកកម្ពុជា និងអាណ្លាម គឺជាតំបន់ ដែនដីរដ្ឋបាល។ សូម្បីតែផ្លូវជាតិលេខ ៧ ដែលឡាវ តវាមិនឲ្យ ធ្វើកន្លងទៅ គឺមានសេចក្តីបញ្ជាក់របស់អគ្គទេសាភិបាលឥណ្ឌូ ចិនអំពីបញ្ហាព្រំដែនហ្នឹង។ កាលហ្នឹងយើងអត់បានស្រាវជ្រាវ ឡាវក៏សុខចិត្តឲ្យយើងធ្វើផ្លូវទៅ ដោយយើងសុខចិត្តបន្ទុះបន្ថយ ស្តីៗ ជាមួយគ្នា។

សូមមើលផែនទី បង្ហាញអំពីរដ្ឋបាល ចូរដុកៗ គ្រឹះ បង្គោល ១២២ ដែលនៅសល់ខ្លះ ហើយនៅផ្នែកខាងលើ រវាង អាណ្លាម ជាមួយនិង តែនិញ កំពង់ចាម និងឡើងដល់មុំបី។ តំបន់នេះ គឺជាតំបន់ ដែលហៅថា តំបន់រដ្ឋបាល មិនមែនជាព្រំ ដែនទេ។

ដូច្នោះ អ្វីដែលកម្ពុជាទទួលបាននៅពេលដែលអាណាព្យា បាល របស់បារាំង ត្រូវបានបញ្ចប់នៅឆ្នាំ ១៩៥៣ គឺខ្សែបន្ទាត់ព្រំដែនមួយដែល

មិនច្បាស់លាស់ និង ពុំទាន់មានការបោះបង្គោលព្រំដែនឱ្យបានត្រឹមត្រូវ តាមនីតិវិធីច្បាប់ ក៏ដូចជាតាមបែបបទបច្ចេកទេសនៅឡើយ ក្រៅពី បង្គោលព្រំដែនចំនួន ១២៤ ដែល អាណាព្យាបាលបារាំងបានបោះរោង កម្ពុជា និងកូសាំងស៊ីន នាសតវត្សរ៍ទី ១៩ និង ដើមសតវត្សរ៍ទី២០។ បន្ថែមទៅលើនេះទៀត អាណាព្យាបាលបារាំងបានធ្វើការផ្លាស់ប្តូរទីតាំង បង្គោលព្រំដែនមួយចំនួន និង កែខ្សែព្រំដែនជាច្រើនលើកច្រើនសារ ដោយ ពុំបានធ្វើការពិគ្រោះយោបល់ និងបានការឯកភាពពីប្រទេសដែលខ្លួន គ្រប់គ្រងនោះឡើយ។ ការពុំបានដឹង ឬស្គាល់ច្បាស់ពីព្រំដែនរបស់ខ្លួននេះ បានក្លាយទៅជាមូលហេតុចម្បងមួយ ដែលនាំឱ្យមានជម្លោះព្រំដែនមិន ចេះចប់មិនចេះហើយ រវាងអាជ្ញាធរមូលដ្ឋាននៃប្រទេសទាំងពីរ ក៏ដូចជា រវាងប្រជាជនកម្ពុជា និង ប្រជាជនវៀតណាម ដែលពុំបានដឹងពីការកែ សម្រួលផ្លាស់ប្តូរខ្សែព្រំដែន នេះ ហើយនៅតែបន្តការគ្រប់គ្រងកាន់កាប់ប្រើ ប្រាស់ដីធ្លីរៀងៗ ខ្លួន តាមទំនៀមទម្លាប់ដែលមានពីមុនៗ មកនោះ។

អ្វីជាទម្លាប់គ្រប់គ្រងដីមុន នៅតែគ្រប់គ្រងអញ្ជឹងទៅៗ បារាំងគូសដោយបារាំងទៅ ហើយ បារាំងក៏មិនបានពិគ្រោះជា មួយខ្មែរ។ មានមហាក្សត្រខ្មែរណាចង់ឱ្យបាត់បង់ទឹកដី លើក លែងតែមួយជំនាន់ ដែលគេថា ព្រះជ័យជន្មាទី ២។ គ្មានអ្នក ណាមួយចង់ឱ្យបាត់បង់ទឹកដីទេ តែធ្វើម៉េចបើនៅក្រោមអំណាច គេ ហើយម៉្យាងទៀត បើទោះបីគេមកពិគ្រោះ ក៏បានត្រឹមតែ ពិគ្រោះជាមួយនិងរដ្ឋបាលនៅខាងលើ គឺព្រះមហាក្សត្រ ឬព្រះ រាជា ឧបរាជអឺរោលនោះ ប៉ុន្តែសួរថា តើប្រជាពលរដ្ឋនៅឯមូល ដ្ឋានបានដឹងទេ? ខ្សែព្រំដែនពិតប្រាកដនៅឯណា រវាងខ្សែព្រំ

ដែនដែលមាននៅលើផែនទី និងការរស់នៅជាក់ស្តែងរបស់ប្រជាពលរដ្ឋ? នោះជាបញ្ហាដែលកើតមិនចេះចប់មិនចេះហើយ។

វាជាមរតកប្រវត្តិសាស្ត្រ ដែលកម្ពុជាបានទទួលពីអាណាព្យាបាលបារាំង ហើយត្រូវទទួលបន្ទុកដោះស្រាយដោយខ្លួនឯងជាបន្តទៅទៀត បន្ទាប់ពីបារាំងចាកចេញពីឥណ្ឌូចិន។ ឥឡូវយើងចោទជាសំណួរថា បន្ទាប់ពីបានឯករាជ្យហើយ តើសម្តេចព្រះ នរោត្តម សីហនុ ព្រះអង្គមានព្រះរាជតំរិះយ៉ាងម៉េច ឬបើយើងជាព្រះអង្គនៅពេលនោះ តើត្រូវចាប់ផ្តើមពីកន្លែងណា ត្រូវឈរលើមូលដ្ឋានអ្វី? ចាប់ផ្តើមពីការចំណាំរបស់ប្រជាពលរដ្ឋ ហើយដើរចង្អុល ឬចាប់ផ្តើមពីផែនទី និងសេចក្តីសម្រេចនានាដែលអគ្គទេសាភិបាលបារាំងបានបន្សល់ទុក? តើចាប់ផ្តើមពីអ្វី? ករណីនេះដូចជា សម័យសាធារណរដ្ឋប្រជាមានិតកម្ពុជា ដូច្នោះដែរ តើត្រូវចាប់ផ្តើមពីអ្វី ចាប់ផ្តើមពីមរតកដែលបន្សល់ទុកដោយច្បាប់ ឬប្រើកម្លាំង ដើម្បីសើរើទល់ដែន? វាគឺជាបញ្ហាប្រឈមសម្រាប់មេដឹកនាំប្រទេស មិនថាប្រទេសណា ឬប្រទេសណាទេ នៅលើពិភពលោកនេះ រាប់ទាំងស្វីដន់ខាងជើង និងស្វីដន់ខាងត្បូង ដែលទើបតែបំបែកចេញពីគ្នា ក៏ចាប់ផ្តើមទាស់គ្នាតាមទល់ដែនទៀតហើយ កុំថាឡើយតែយើង ដែលបានស្ថិតក្រោមសហព័ន្ធតណូចិនរបស់បារាំង។

អស់លោកសុទ្ធតែចោទបក្សកុំមុយនីស្តឥណ្ឌូចិន ចង់ បង្កើតសហព័ន្ធឥណ្ឌូចិន តែ តើអ្នកណាជាអ្នកធ្វើសហព័ន្ធឥណ្ឌូ ចិន? (មិន)គឺបារាំង។ អគ្គទេសាភិបាលបារាំងនៅហាណូយ គ្រប់ គ្រងប្រទេសដល់ទៅបី។ កម្ពុជាគ្រាន់តែជាសួនច្បារក្រោយផ្ទះ របស់វៀតណាមទេ។ នៅភ្នំពេញ វត្តភ្នំគេដាក់ត្រឹមទេសាភិបាល ទេ គឺស្មើនឹងខេត្តមួយរបស់វៀតណាមតែប៉ុណ្ណោះ។ បើសិន យើងជាមនុស្ស និងមិនមែនជាសត្វ ត្រូវតែដឹងពីប្រវត្តិសាស្ត្រខ្លួន ឯង។ និយាយដូច្នោះ មិនមែនខ្ញុំចោទអស់លោកថាជាសត្វទេ តែ ការសរសេរ (របៀបក្លែងបន្លំ) អញ្ចឹងៗ នេះ សមជាសត្វ។ ប៉ុន្តែ ប្រសិនជាអស់លោកស្ថិតនៅក្នុងក្រុមហ្នឹងដែរ ក៏ប្រហែលជាត្រូវ ដែរ។ តិរច្ឆាន មិនដូចមនុស្សទេ។

នេះគឺជាមរតកប្រវត្តិសាស្ត្រ ដែលកម្ពុជាទទួលបានពីអាណាព្យា បាលបារាំង ហើយត្រូវទទួលបន្ទុកដោះស្រាយដោយខ្លួនឯងបន្តទៅទៀត បន្ទាប់ពីបារាំងបានចាកចេញពីឥណ្ឌូចិនទៅ។

ក្រោយពីកម្ពុជាទទួលបានឯករាជ្យភ្លាម ព្រះករុណាព្រះបាទ សម្តេចព្រះ **នរោត្តម សីហនុ** បាន ដឹកនាំចលនាជាតិដ៏ខ្លាំងក្លាមួយ ដើម្បីអំពាវនាវឱ្យសហគមន៍អន្តរជាតិទទួលស្គាល់ព្រំដែនកម្ពុជា ដោយឈរ លើគោលការណ៍ “**ខ្សែព្រំដែនមិនកែប្រែ**” (Uti Possidetis)។ ជាការពិត គោលការណ៍ខ្សែព្រំដែនមិនកែប្រែនេះ មានសារសំខាន់ខ្លាំងណាស់ សម្រាប់ការបន្តដោះស្រាយបញ្ហាព្រំដែនដ៏ស្មុគស្មាញរវាង បណ្តាប្រទេសនៅ ក្នុងអតីតឥណ្ឌូចិន ពីព្រោះវាជួយបញ្ចៀស បាននូវសង្គ្រាមដែលអាចកើត

ឡើងដោយ បញ្ហាទំនាស់ព្រំដែននេះ បើទោះជាមានមតិខ្លះមិនទទួលយក គោលការណ៍នេះក៏ដោយ។ ជាទូទៅ ប្រទេសជាច្រើនដែលបានរួចផុតពី របបអាណានិគម ហើយត្រូវជួបប្រឈមនឹងបញ្ហាព្រំដែនដូចនេះ តែងតែ ទទួលយកគោលការណ៍ដ៏មានសារសំខាន់នេះមកអនុវត្ត ដើម្បីបន្តដោះ ស្រាយបញ្ហាព្រំដែនជាមួយគ្នា ដោយរក្សាបាននូវសុខសន្តិភាព និង ទំនាក់ទំនងជាអ្នកជិតខាងល្អជាមួយគ្នា។

ជាលទ្ធផល ជម្លោះលើការជ្រើសរើសយកគោលការណ៍ខ្សែព្រំ ដែនមិនកែប្រែរវាងកម្ពុជា និង វៀតណាម ត្រូវបានបញ្ចប់នៅឆ្នាំ ១៩៦៤ នៅពេលដែលសម្តេចព្រះ **នរោត្តម សីហនុ** ព្រះប្រមុខរដ្ឋនាពេលនោះ បានយកផែនទីបោន (Bonne) ឌាក់ ១/១០០ ០០០ បោះពុម្ពដោយក្រុម ភូមិសាស្ត្រឥណ្ឌូចិន ទៅ តម្កល់ទុកនៅអង្គការសហប្រជាជាតិ ហើយតាម រយៈនេះ ព្រះអង្គបានអំពាវនាវឱ្យមានការធានារ៉ាប់រងពីសំណាក់មហាអំណាចនានា ក្នុងការគោរពបូរណភាពទឹកដីកម្ពុជាតាមផ្លូវច្បាប់អន្តរជាតិ និងឱ្យទទួលស្គាល់ ព្រមទាំងគោរពឯករាជ្យ, អព្យាក្រឹត្យភាព, បូរណភាព ទឹកដីកម្ពុជា ក្នុងរង្វង់ខ្សែព្រំដែនបច្ចុប្បន្ន ដោយបានប្រកាសដាច់ខាតថា មិនអាចរុះរើ និង កែប្រែបានឡើយ។ ក្រោមការអំពាវនាវនេះ ប្រទេសជា ច្រើន ជាពិសេសគឺប្រទេសសាមីដែលមានការពាក់ព័ន្ធ បានប្រកាស ទទួលស្គាល់ និង សន្យាគោរពបូរណភាពទឹកដីកម្ពុជាក្នុងរង្វង់ខ្សែព្រំដែន បច្ចុប្បន្ន (បង្ហាញផែនទី)។

នេះហើយគឺជាខ្សែព្រំដែនមិនកែប្រែ ហើយដែលតម្កល់ ទុកនៅអង្គការសហប្រជាជាតិ ឆ្នាំ ១៩៦៤។ វាជាជម្រើសមួយ ដែលបន្សល់ទុកឱ្យយើងមកដល់ថ្ងៃនេះ។ សូមបញ្ជាក់ថា តើ

មានអ្នកណាស្នេហាជាតិជាងសម្តេចព្រះ **នរោត្តម សីហនុ** ទៀត? ហេតុអ្វី បានជាព្រះអង្គ ដោយមាន ឯកឧត្តម **វ៉ា ឥម ហុច** ពេលនោះ ជាមនុស្សម្នាក់ ក្នុងចំណោមមនុស្សដែលនៅ សល់ ត្រូវបង្ខំចិត្តរៀបចំឯកសារផែនទីទាំងយប់ឲ្យ **ហ្វុត សង្ឃត្ត** ចុះហត្ថលេខា ដើម្បីយកទៅតម្កល់នៅអង្គការសហប្រជាជាតិ។ ផែនទីដែលយើងប្រើបច្ចុប្បន្ន ជាមួយព្រំដែនវៀតណាម គឺផែន ទីហ្នឹងឯង តើមានអ្វីខុសទៅ? អញ្ជឹងអស់លោកវាយខ្ញុំ មានតម្លៃ ស្មើនឹងវាយ សម្តេចព្រះ **នរោត្តម សីហនុ** ទេ ឬក៏ដំណើរ ១៩៧០ វាកើតឡើងវិញ ដើម្បីផ្តល់រំលែកដល់បង្ក្រងតែម្តង? ប៉ុន្តែ អស់លោកត្រូវកន្លងសពរបស់ខ្ញុំសិន ទើបអាចឈានដល់រាជ បល្ល័ង្កបាន។

ទន្ទឹមនឹងនេះ ក៏គួរកត់សម្គាល់ផងដែរថា បន្ទាប់ពីកម្ពុជាប្រកាស ទទួលយកគោលការណ៍ “ខ្សែព្រំដែនមិនកែប្រែ” នៅពេលដែលកម្ពុជា បានឯករាជ្យឆ្នាំ ១៩៥៣ និងបន្ទាប់ពីកម្ពុជាបានយកផែនទីទៅ តម្កល់ នៅអង្គការសហប្រជាជាតិ និង ប្រកាសឱ្យអន្តរជាតិទទួលស្គាល់នោះមក សិទ្ធិទាមទារទឹកដីដូនតា នៅកម្ពុជាក្រោមនោះ ក៏ត្រូវបានផុតរលត់ទៅដែរ ដោយសារថា កូសាំងស៊ីន (ទឹកដីកម្ពុជាក្រោម) ត្រូវបាន កំណត់ថាជាទឹក ដីរបស់វៀតណាមរួចអស់ទៅហើយ តាមរយៈសេចក្តីសម្រេចស្តីពីការ កំណត់ព្រំដែនឆ្នាំ ១៨៧០ និង អនុសញ្ញាកំណត់ព្រំដែនឆ្នាំ ១៨៧៣ ហើយថែមទាំងបានបោះបង្គោលព្រំដែននៅលើដី បានចំនួន ១២៤ បង្គោលទៀតផង ដូចបានជម្រាបជូនពីខាងលើ។

ត្រង់កន្លែងនេះខ្ញុំសូមបញ្ជាក់ ហើយខ្ញុំនឹងបញ្ជាក់នៅ ពេលជាបន្តទៅទៀតថា នៅពេលដែលយើងបានយកដែនទីទៅ តម្កល់នៅអង្គការសហប្រជាជាតិ លើបញ្ហាទាក់ទងនឹងខ្សែព្រំ ដែនមិនកែប្រែ សិទ្ធិទាមទារទឹកដីពីដួនតានៅកម្ពុជាក្រោមត្រូវ បានផុតរលត់ទៅហើយ ព្រោះយើងបានអំពាវនាវឲ្យទទួល ស្គាល់ព្រំដែនបច្ចុប្បន្ន។ នៅពេលដែលយើងយកដែនទីទៅតម្កល់ នៅអង្គការសហប្រជាជាតិ ដោយសុំយក ligne ប្រើវិយ៉ៃ ធ្វើជាព្រំ ដែនសមុទ្រ សិទ្ធិទាមទារយកកោះត្រល់ និងកោះដទៃទៀតក៏ផុត រលត់ទៅដែរ។ ដោយហេតុនេះ អ្វីដែលឯកឧត្តមគ្រោងនឹងសួរខ្ញុំ នោះ ហាក់ដូចជាត្រូវបានគ្របដណ្តប់រួចហើយ ហើយអាចថែម ទាំងលើសពីអ្វីដែលឯកឧត្តមចង់សួរទៅទៀត ពេលខ្ញុំថែមអត្តា ធិប្បាយនៅខាងក្រោម។ ប៉ុន្តែចំណុចនេះ ខ្ញុំសូមបញ្ជាក់ យើង អត់អាចដាក់កំហុសទៅសម្តេចព្រះ **នរោត្តម សីហនុ** ថាព្រះ អង្គបានធ្វើឲ្យបាត់បង់ទឹកដី បាត់បង់នូវសិទ្ធិទាមទារយកកោះ និង បាត់បង់សិទ្ធិទាមទារយកដីកម្ពុជាក្រោមទេ។ គ្មានជម្រើសណា ឲ្យល្អជាងជម្រើស ដែលសម្តេចព្រះ **នរោត្តម សីហនុ** បានបូជា ធ្វើព្រះរាជបូជនីយ៍កិច្ចទាមទារយកឯករាជ្យ ហើយបន្តការតស៊ូ ដើម្បីការពារទឹកដីដែលបន្ទុល់ទុកនោះទេ។ (ការធ្វើ) បានប៉ុណ្ណឹង វាជាការល្អណាស់ទៅហើយ។ ទាំងអស់គ្នា ហៅព្រះអង្គថា ព្រះ បិតាឯករាជ្យជាតិ។ មានតែពួក **លន់ នល់** ទេ ដែលតាំងខ្លួនជា

អ្នកស្នេហាជាតិ ហើយបន្តិចទៀតខ្ញុំនឹងនិយាយពីពួក **លន់ នល់** ដែលធ្វើឲ្យបាត់បង់កោះវ៉ៃ។

ពួកអ្នកកាន់ដែនទឹរត់ ថ្ងៃមុនបានបញ្ជាក់មកថាកោះវ៉ៃ មិនដែលបាត់។ ចាំមើលដែនទឹទាក់ទងនឹងសមុទ្ររបស់ពួក ជីវគី យ៉ាងម៉េច ហើយហេតុអ្វីបានជាចាំបាច់មានតំបន់ទឹកប្រវត្តិ សាស្ត្រ។ ខ្ញុំនឹងពន្យល់ឲ្យភ្លឺភ្នែកទាំងអស់គ្នានៅថ្ងៃនេះ។ ពិតមែន ថាសិទ្ធិទាមទារ ត្រូវបានបាត់បង់ហើយ តែយើងមិនត្រូវបន្ទោស ចំពោះសម្តេចព្រះ **នរោត្តម សីហនុ** ទេ ព្រោះមានមូលហេតុ នៅក្នុងនោះ។ ណាមួយសេចក្តីសម្រេចរបស់បារាំង ណាមួយ បោះដែនទឹ ហើយក៏មានការប្រជុំសភារបស់បារាំងទៅទៀត។ ដែល កូសាំងស៊ីន បានបាត់បង់ទាំងស្រុងនៅឆ្នាំ ១៩៤៩, ឯខ្ញុំ កើតនៅឆ្នាំ ១៩៥២, ខ្ញុំកោតតែអស់លោកហាមាត់ជេរខ្ញុំទៅរួច។ បើលោកមិនខ្មាសគេ លោកគួរខ្មាសខ្លួនឯងខ្លះផង ព្រោះយើង ជាក្មេង(ជំនាន់ក្រោយ)ដូចគ្នាទេតើ។

ចំណេរតមកទៀត រដ្ឋាភិបាលក្នុងរបបជាបន្តបន្ទាប់ដែលគ្រប់គ្រង កម្ពុជា បានបន្តទទួលយកគោលការណ៍ “**ខ្សែព្រំដែនមិនកែប្រែនៅពេល ដែលកម្ពុជាបានឯករាជ្យ**” មកអនុវត្តក្នុងការកំណោះស្រាយព្រំដែនរវាង កម្ពុជា ជាមួយនិងប្រទេសជិតខាងទាំងបី លើកលែងតែរបបសាធារណរដ្ឋ ខ្មែរ ដឹកនាំដោយលោកសេនាប្រមុខ **លន់ នល់** មួយប៉ុណ្ណោះ ដែលបាន បន្តយកគោលការណ៍ខ្សែព្រំដែនមិនកែប្រែនេះ មកអនុវត្តន៍ចំពោះតែព្រំដែន

គោក រីឯព្រំដែនសមុទ្រវិញ សាធារណរដ្ឋខ្មែរបានគូសខ្សែថ្មីមួយ ដោយពុំទូ យកទាំងកោះត្រល់ និង កោះថូជូ ព្រមទាំងទឹកសមុទ្រមួយចំនួនទៀត បន្ថែមក្នុងទឹកដីកម្ពុជា ដែលយើងហៅខ្សែនោះថា «*ខ្សែឆ្នាំ ១៩៧២*»។ ដូច យើងបានឃើញស្រាប់ ការញុះញង់បង្កើតស្មារតីជាតិនិយមជ្រុល និង បំណងសើស្បែកព្រំដែនដែលជាមរតកប្រវត្តិសាស្ត្រ ដោយគ្មានការទទួលខុស ត្រូវ ដែលក្រុមអ្នកនយោបាយសាធារណរដ្ឋ ដឹកនាំដោយសេនាប្រមុខ **លន់ នល់** បានបំផុសឡើងនោះ មិនបានផ្តល់ផលល្អអ្វីដល់ប្រទេសជាតិ និង ប្រជាជនកម្ពុជា ក្រៅពីភ្នាក់ភ្លើងសង្គ្រាម និង ការវិនាសហិនហោចនោះ ទេ។ នេះគឺជាមេរៀនប្រវត្តិសាស្ត្រដ៏សំខាន់មួយ ដែលអ្នកនយោបាយ ជំនាន់ក្រោយ, រួមបញ្ចូលទាំង ឯកឧត្តម **សុខ ឆ័យ** និង សហសេរីក ព្រម ទាំងមជ្ឈដ្ឋានមួយចំនួនទៀតផងដែរ ដែលមិនទាន់បានបោះបង់ចោលនូវ គំនិតនេះ, ត្រូវដកស្រង់យកមកធ្វើជាបទពិសោធន៍ ប្រសិនបើគេចង់ចូល រួមក្នុងកិច្ចដំណើរការនយោបាយក្នុងប្រទេស ប្រកបដោយការទទួលខុស ត្រូវខ្ពស់ និង ក្នុងស្មារតីស្ថាបនា និង ស្នេហាជាតិពិតប្រាកដ។

ខ្ញុំសូមនិយាយពីខ្សែព្រំដែនរបស់ពួក ជីវគី វិញ (ឬខ្សែ ៧១) រួចហើយពេលក្រោយយើងនឹងបង្ហាញទៀត។ ខ្សែពណ៌ ខៀវ (លើផែនទី បង្ហាញថា) គេយកកោះវ៉ៃបាត់ទៅហើយ។ (សូមជំរាប) លោក **សាង ម៉េងសែ** ថា ខ្ញុំអាចគូសបានធំជាង លោក ប៉ុន្តែលើការជាក់ស្តែង ជីវគី បានគូស និងមកយកទាំង កោះហ្នឹងទៅទៀត។ ម៉េចលោកឯងមិនយក (ពេលនោះ) ហេតុ អ្វីលោកឯងចាំបាច់រត់។ តើលោកដឹងទេ ខ្សែបន្ទាត់ ៧១ របស់ ជីវគី ហើយលោកឯងដឹងទេច្បាប់ប្រែកាតឆ្នាំ ១៩៧០ របស់ពួក

ជីវិត? តើលោកដឹងទេ ដែលពួក ជីវិត ដាក់ទ័ពបណ្តេញក្រុមហ៊ុន ELF ចេញ ក្នុង រយៈពេល ១៥ ថ្ងៃ ឬលោករវល់ឈ្នាក់វង្វេងនឹងស្រី ក្មេងៗ ខ្សែពណ៌លឿង គឺផែនទីដែលត្រូវបានគូសឱ្យតែខាងធំ (ដោយរបប **លន់ នល់**)។ សំរាប់កោះវ៉ៃ យើងបានត្រឹមតែគូស ផែនទីនៅភ្នំពេញ តែពួកគេបានបញ្ជូនកប៉ាល់ និងទ័ពចូលមកៗ ឯចំពោះខ្សែពណ៌ក្រហមនេះ គឺជាតំបន់ទឹកប្រវត្តិសាស្ត្រ ដែលខ្ញុំ នឹងបញ្ជាក់ជូនអំពីមូលហេតុនៅផ្នែកខាងក្រោម ហើយខ្ញុំសង្ឃឹម ថា នឹងមានការព្យាយាមស្តាប់ទាំងអស់គ្នា ដោយយោគយល់។

បន្ទាប់ពីរបបខ្មែរក្រហមបានដួលរលំទៅនាខែ មករា ឆ្នាំ ១៩៧៩ និង ដោយផ្អែកលើបទពិសោធន៍ នៃការឆ្លងកាត់របបនយោបាយជាច្រើន នៅក្នុងរយៈពេលចុងក្រោយនេះនៃប្រវត្តិសាស្ត្ររបស់ប្រទេសជាតិ កម្ពុជា ពិតជាគ្មានជម្រើសអ្វីល្អប្រសើរជាងការទទួលយក **«គោលការណ៍ខ្សែព្រំ ដែនមិនកែប្រែនៅពេល កម្ពុជាបានឯករាជ្យ»** នេះ មកអនុវត្តនោះទេ។ គឺ មានតែគោលការណ៍នេះមួយគត់ ដែលអាចជួយឱ្យ កម្ពុជាអាចធានាបាន នូវបូរណភាពទឹកដីរបស់ខ្លួនដែលបានរង្គោះរង្គើដោយសារសង្គ្រាមស៊ីវិល រ៉ាំរ៉ៃកន្លងមក។

ខ្ញុំសូមបញ្ជាក់ថា ទាំងផែនទីសមុទ្រទាំងផែនទីគោក យើង បាន និងកំពុងបន្តធ្វើទៅមុខតាមមរតក ដែល សម្តេចព្រះ **នរោត្តម សីហនុ** បានបន្សល់ទុកតែប៉ុណ្ណោះ គឺគោលការណ៍ព្រំ ដែនមិនកែប្រែនៅពេលបានឯករាជ្យ ដែលតម្កល់នៅអង្គការសហ ប្រជាជាតិ ហើយដែលមានចែងក្នុងរដ្ឋធម្មនុញ្ញ ដែលខ្ញុំនឹងបក

ស្រាយបន្តិចទៀត។ តើយើងត្រូវយកផែនទីមួយណា(មក កំណត់)ព្រំដែនសមុទ្រ? អ្វីដែលល្អវិសេសនោះ គឺសម្តេចព្រះ **នរោត្តម សីហនុ** បានយកទៅតម្កល់ទុកនៅអង្គការសហប្រជា ជាតិ នូវផែនទីព្រំដែនទាំងគោកទាំងទឹក ជាមួយថៃ និង ជាមួយ វៀតណាម។

លើមូលដ្ឋាននៃមរតកប្រវត្តិសាស្ត្រដ៏លំបាកស្មុគស្មាញនេះ រដ្ឋាភិ បាលនៃសាធារណរដ្ឋប្រជាមានិតកម្ពុជានាពេលនោះ បានចុះកិច្ចព្រម ព្រៀង និង សន្និសញ្ញាដែលទាក់ទងទៅនឹងព្រំដែនគោកចំនួន ៣ ជាមួយ និងសាធារណរដ្ឋសង្គមនិយមវៀតណាម ដែលខ្ញុំសូមធ្វើការពន្យល់ជូន ដោយសង្ខេបនាពេលនេះ គឺ៖

- សន្និសញ្ញាស្តីពីគោលការណ៍ដើម្បីដោះស្រាយព្រំដែនគោក និង លក្ខន្តិកៈព្រំដែន ចុះថ្ងៃទី ២០ ខែ កក្កដា ឆ្នាំ ១៩៨៣៖

ស្របតាមឯកសារទាំងពីរនេះ ភាគីទាំងសងខាងបានចាត់ទុកព្រំ ដែនមានរួចមកហើយ ដែលគូសនៅ លើផែនទីខ្នាត ១/១០០ ០០០ របស់ ក្រុមភូមិសាស្ត្រឥណ្ឌូចិន ដាក់ឱ្យប្រើប្រាស់មុនឆ្នាំ ១៩៥៤ ឬនៅកាល បរិច្ឆេទកៀកបំផុតទៅនឹងឆ្នាំ ១៩៥៤ ថាជាព្រំដែនរដ្ឋរវាងប្រទេសទាំងពីរ។ ការកំណត់យកនេះ ស្របទៅនិងគោលការណ៍ច្បាប់អន្តរជាតិស្តីពី «**ខ្សែព្រំ ដែនមិនកែវ្រ**» ហើយវាស្របទៅនិងផែនទីដែលសម្តេច ព្រះ **នរោត្តម សីហនុ** បានតម្កល់ទុកនៅអង្គការសហប្រជាជាតិ នាឆ្នាំ ១៩៦៤។

ខ្ញុំសូមបញ្ជាក់ជូនបន្តិចថា ដោយសារតែយើងមាន ចំណុចខ្សោយក្នុងរដ្ឋធម្មនុញ្ញខ្លួនឯង, យើងកំពុងប្រើប្រាស់នូវ

សន្និសីទជាមួយវៀតណាម ដើម្បីចរចាជាមួយវៀតណាម ឡើងវិញ។ រដ្ឋធម្មនុញ្ញនៃព្រះរាជាណាចក្រកម្ពុជា មានចំណុច ខ្សោយនៅកន្លែងណាខ្លះ? មាត្រា ទី ២ ចែងថា "បូរណភាពទឹកដីរបស់ព្រះរាជាណាចក្រកម្ពុជា មិនអាចរំលោភបានជាដាច់ខាត ក្នុងព្រំដែនរបស់ខ្លួន ដែលមានកំណត់ក្នុងផែនទីខ្នាត ១/១០០ ០០០ ធ្វើនៅចន្លោះឆ្នាំ ១៩៥៣ ហើយត្រូវបានទទួលស្គាល់ជាអន្តរជាតិនៅចន្លោះឆ្នាំ ១៩៦៣-១៩៦៩"។ សូមបញ្ជាក់ថា ខ្ញុំមិនទាន់និយាយពីការធ្វើរបងតែម្ខាងទេនៅទីនេះ។ យើងនឹងមានការបកស្រាយនៅផ្នែកខាងក្រោម។ ប៉ុន្តែ ដើម្បីចរចាជាមួយវៀតណាមបន្ត ហើយកុំឲ្យមានចំណុចខ្សោយ យើងប្រើប្រាស់សន្និសីទព្រំដែនគោកជាមួយនិងវៀតណាម ព្រោះបានដាក់កាលបរិច្ឆេទថា បោះពុម្ពនៅមុនឆ្នាំ ១៩៥៤ ឬកាលបរិច្ឆេទ កៀកបំផុតនឹងឆ្នាំ ១៩៥៤។ ឯនៅក្នុងរដ្ឋធម្មនុញ្ញរបស់យើង បានកំណត់ត្រឹមតែឆ្នាំ ១៩៣៣ ទេ។ បើពេលនោះ យើងសរសេរថាបោះពុម្ពមុនឆ្នាំ ១៩៥៣ និងកុំដាក់ឆ្នាំ ១៩៣៣ (ប្រហែលមិន) ចង់ដៃខ្លួនឯងទេ។ សាធារណរដ្ឋប្រជាមានិតកម្ពុជា ទោះបីលោកឯងចោទជាអាយ៉ង ក៏នៅក្នុងកិច្ចព្រមព្រៀង យើងខ្ញុំបាននិយាយយ៉ាងច្បាស់ថា ផែនទីខ្នាត ១/១០០.០០០ បោះពុម្ពដោយក្រុមភូមិសាស្ត្រឥណ្ឌូបិន មុនឆ្នាំ ១៩៥៤ ដូចក្នុង រដ្ឋធម្មនុញ្ញអញ្ជឹង។ បើមុនឆ្នាំ ១៩៥៤ ទាញទៅដល់ឆ្នាំ ១៨០០

ក៏បានដែរ។ មានកន្លែងខ្លះយើងទាមទារឲ្យវៀតណាមធ្វើការកែប្រែ មានដូចជា ដាក់ដាង ដាក់ហ្វិត តាំងពីឆ្នាំ ១៩១២។ ឥឡូវយើងមិនអាចប្រើរដ្ឋធម្មនុញ្ញ(ក្នុងការចរចា)បានទេ ហើយ ខាងភាគីវៀតណាម ក៏មិនត្រូវយល់ថា (ប្រើរដ្ឋធម្មនុញ្ញនេះចង់ដៃកម្ពុជា មិនឲ្យនិយាយមុនឆ្នាំ ១៩៧៣ ដែរ។ កិច្ចព្រមព្រៀងរវាងកម្ពុជា-វៀតណាម ដាក់ការបោះពុម្ពមុនឆ្នាំ ១៩៥២ ឬកាលបរិច្ឆេទកៀកបំផុតមុនឆ្នាំ ១៨៧០ ក៏បានដែរ ខ្ញុំជូនសារទុកឲ្យ។

ការពិតគួរតែត្រូវបានបិទបាំង ប៉ុន្តែអស់លោកបានបង្ខំឲ្យខ្ញុំនិយាយ ព្រោះលោកតាំងខ្លួនជាអ្នកស្នេហាជាតិ។ បើខ្ញុំមិននិយាយឲ្យអស់ទេ អស់លោកនឹងនៅតែមិនយល់, ហើយសង្ឃឹមថា អស់លោកនៅតែបន្តមិនយល់ទៀតថ្ងៃនេះ។ សង្ឃឹមថា វៀតណាម នឹងគោរពនូវការសន្យារបស់ខ្លួនដែលចុះហត្ថលេខាដាក់កាលបរិច្ឆេទមុនឆ្នាំ ១៩៥២ ដោយមិនមានកំណត់ថាត្រឹមឆ្នាំ ១៩៧៣ ទេ។ បានសេចក្តីថា អ្វីយើងអាចរកឃើញទាក់ទង ដាក់ដាង ដាក់ហ្វិត ឆ្នាំ ១៩១២ គឺកិច្ចព្រមព្រៀងនោះអាចយកមកប្រើបាន។ ដូច្នោះ កិច្ចព្រមព្រៀងនេះ បំពេញឲ្យរដ្ឋធម្មនុញ្ញទៅវិញទេ ដែលវាមិនដូចអស់លោកចោទយើងខ្ញុំថាជាអាយ៉ងនោះឯណា។

សន្និសញ្ញាកំណត់ព្រំដែនរដ្ឋ ឆ្នាំ ១៩៨៥៖

សន្និសញ្ញាកំណត់ព្រំដែនរដ្ឋ ឆ្នាំ ១៩៨៥ នេះ បានយកគោល

ការណ៍ដូចដែលបានកំណត់ក្នុងសន្ធិសញ្ញា ឆ្នាំ ១៩៨៣ ខាងលើ ដោយ យកផែនទីខ្នាត ១/១០០ ០០០ របស់ក្រុមភូមិសាស្ត្រឥណ្ឌូចិន និង ផែនទី UTM ខ្នាត ១/៥០ ០០០ ដែលគូសខ្សែព្រំដែនចេញពីផែនទី Bonne ខ្នាត ១/១០០ ០០០ SGI ធ្វើជាមូលដ្ឋានក្នុងការកំណត់ខ្សែព្រំដែនដីគោករវាង ប្រទេសទាំងពីរ។ សន្ធិសញ្ញានេះ គឺជាការបន្តអនុវត្តដោយឥតដាក់រាង តាម គោលការណ៍ច្បាប់អន្តរជាតិស្តីពី «ខ្សែព្រំដែនមិនកែប្រែ» និង តាមបណ្តា ផែនទី ដែលត្រូវបានប្រកាន់យកដោយសម្តេចព្រះ **នរោត្តម សីហនុ** ក្រោយពេលដែលកម្ពុជាបានចាកផុតពីអាណាព្យាបាលបារាំងមក។

យ៉ាងណាក៏ដោយ កិច្ចព្រមព្រៀង និងសន្ធិសញ្ញាព្រំដែនទាំងអស់ ខាងលើនេះ នៅតែត្រូវបានក្លាយ ទៅជាកម្មវត្ថុនៃការចោទប្រកាន់ពី សំណាក់ ក្រុមអ្នកនយោបាយដែលបានប្រកាសខ្លួនជា «**អ្នកស្នេហា ជាតិ**» ពិតប្រាកដនោះ ថាបានធ្វើឱ្យកម្ពុជាបាត់បង់ទឹកដី ទាំងព្រំដែន គោក និង ព្រំដែនសមុទ្រ ហើយ សំអាងលើមូលហេតុនេះ គេបានស្នើឱ្យ រាជរដ្ឋាភិបាលបច្ចុប្បន្ន លុបចោលសុពលភាពនៃកិច្ចព្រមព្រៀង និង សន្ធិ សញ្ញាព្រំដែនទាំងអស់នោះ។ ចំណុចនេះ បើក្រឡេកមើលភ្លាមទៅឃើញ ថា អ្នកដែលបានលើកសំណើនេះ មានគំនិតចង់វាយប្រហារខាងនយោ បាយ ទៅលើរដ្ឋាភិបាលអតីតសាធារណរដ្ឋប្រជាមានិតកម្ពុជា ដែលជា អ្នកចុះហត្ថលេខាលើកិច្ចព្រមព្រៀង និង សន្ធិសញ្ញាព្រំដែនទាំងអស់នេះ។ ក៏ប៉ុន្តែ បើពិនិត្យមើលឱ្យស៊ីជម្រៅខាងខ្លឹមសារវិញឃើញថា គេហាក់ដូចជា មានបំណង វាយប្រហារទៅលើព្រះមហាក្សត្រសម្តេចព្រះ **នរោត្តម សីហនុ** ទៅវិញទេ ពីព្រោះ ព្រះអង្គគឺជាវីរជនស្នេហាជាតិដ៏កំពូលរបស់ កម្ពុជា ដែលបានប្រកាន់យកគោលការណ៍ «ខ្សែព្រំដែនមិនកែប្រែ» មក ប្រើប្រាស់តាំងពីដើមទី និង បានកំណត់ យកផែនទីដូចបានបញ្ជាក់ជូន ខាងលើ ទៅដាក់តម្កល់នៅអង្គការសហប្រជាជាតិថែមទៀតផង។

(នេះហើយដែលថា) វាយ **ហ៊ុន សែន** ត្រូវ **សីហនុ** ឬ និយាយតាមមួយបែបទៀតព្រួញមួយបាញ់បានសត្វពីរ។ តើ មានន័យថាដូចម្តេចទៅ? ខ្ញុំដឹងដែរអស់លោក (ចង់លើកពី) បឹង ជ្រោង, ច័ន្ទមូល។ល។ ខ្ញុំនឹងបង្ហាញផែនទីជូនអស់លោក។ ការ ប្រជុំរបស់អស់លោក, ខ្ញុំបានដឹង, ហើយមានទាំងខ្សែអាត់ប្រុង ចែកផ្សាយអីទៀតផង (តែ ខ្ញុំសូមក្រើនរំលឹកអោយ) អស់លោក មើលព្រៃទាំងមូល កុំមើលឈើមួយដើមៗ ក្នុងរឿងទល់ដែន។ យើងមិនអាចភ្លេចដើមឈើណាមួយ ក្នុងចំណោមព្រៃទាំងមូល នោះបានទេ។ អស់លោកកំពុងធ្វើកិច្ចការនេះ ដោយមិនមែន មើលព្រៃទាំងមូលទេ គឺអស់លោកកាត់ដើមឈើមួយកំណាត់ ហើយ យកខាងចុងមកផ្គុំជាមួយខាងគល់។ ពាក្យនេះ មិនធ្ងន់ ដូចសំដីមេបក្សអស់លោកជេរខ្ញុំតាម Video Conference ល្ងាចថ្ងៃ បញ្ចប់យុទ្ធនាការបោះឆ្នោតឃុំ-សង្កាត់ទេ។

សង្ឃឹមថា មេបក្សអស់លោកក៏កំពុងមើលដែរ ហើយក៏សុំ ប្រាប់ទៅមេបក្សរបស់អស់លោកទៅ មិនបាច់សរសេរសំបុត្រ សរសើរខ្ញុំទេ។ វាលំបាកណាស់ ខ្មែរធ្លាប់ សរសេរសំបុត្រសរសើរខ្ញុំ ដល់ខែ មករា ឆ្នាំ ២០១២ ជេរខ្ញុំថាក្បត់ជាតិ។ ដូចនេះ មិនបាច់ សរសេរសំបុត្រ ដើម្បីអបអរសាទរខ្ញុំឡើងឆ្លើយនៅរដ្ឋសភាជា លើកដំបូងទេ។ មិនបាច់ផ្ញើមកទេ ព្រោះខ្ញុំគ្មានពេលឆ្លើយជា

មួយពួកទណ្ឌិតទេ សូមកុំតែថា (ខ្លួន)ជាទណ្ឌិតមនសិការទៅ ក៏ បានហើយ។ កុំថាដល់ដកតម្រុយព្រំដែន សូម្បីតែដកតម្រុយ បង្គោលព្រំដី ក៏គេវាយ ឬប្តឹងឡើងតុលាការដែរ។ នៅទីនេះ បើ យើងចាប់ឯកឧត្តម **សុន ឆ័យ** ទៅផ្តន្ទាទោស ទើបបានគេ ហៅថា បិទសិទ្ធិហើយជាអ្នកទោសមនសិការ ដោយសារតែ សំនួរ។

ទី៣ - ការបន្តដោះស្រាយបញ្ហាព្រំដែនគោក ជាមួយវៀតណាម ដោយរាជរដ្ឋាភិបាល

បន្ទាប់ពីរាជរដ្ឋាភិបាលបង្រួបបង្រួមជាតិមួយត្រូវបានបង្កើតឡើង ក្រោយឆ្នាំ ១៩៩៣ ដោយមានកិច្ចសហការលើផ្នែកបច្ចេកទេសពីបរទេស រួមជាមួយនិងអ្នកជំនាញខាងព្រំដែនរបស់រាជរដ្ឋាភិបាល យើងបានធ្វើការ សិក្សាលម្អិតលើឯកសារទាំងឡាយ ដែលពាក់ព័ន្ធដល់ការងារព្រំដែន កម្ពុជា ជាមួយប្រទេសជិតខាងទាំងបី, ទាំងព្រំដែនគោក ទាំងព្រំដែន សមុទ្រ, ដែលពេលនេះ ខ្ញុំសូមលើកឡើងតែករណីជាមួយប្រទេស វៀតណាមមួយប៉ុណ្ណោះ។ ផ្អែកលើការសិក្សាលម្អិតនេះ កម្ពុជាបានពិនិត្យ ឃើញនូវការចាំបាច់ ត្រូវស្នើទៅរដ្ឋា ភិបាលវៀតណាម សុំធ្វើការកែសម្រួល និង បំពេញបន្ថែមនូវចំណុចមួយចំនួនលើកិច្ចព្រមព្រៀង និងសន្ធិសញ្ញា ដែលមានរួចហើយ ដើម្បីឲ្យស្របទៅតាមគោលការណ៍ច្បាប់ជាតិ និង ច្បាប់អន្តរជាតិព្រម ទាំងស្របតាមការអនុវត្តជាអន្តរជាតិ។

ជារួម ការសិក្សាលម្អិតបានបង្ហាញឲ្យឃើញថា ដែនទីដែលតម្កល់ នៅអង្គការសហប្រជាជាតិនាឆ្នាំ ១៩៦៤ គឺជាដែនទីចាស់ ដែលឋាន លេខានៅលើដែនទីនោះ មានការប្រែប្រួលអស់មួយភាគធំទៅហើយ

ដោយសារតែការប្រែប្រួលនៃធម្មជាតិ និង ការអភិវឌ្ឍរបស់ប្រជាជនទាំង សងខាងខ្សែព្រំដែន។ ប្រការនេះ គឺជាហេតុដែលនាំឲ្យដែនទី និងស្ថាន ភាពដីជាក់ស្តែងមានលក្ខណៈមិនដូចគ្នា។ ដូច្នេះ វាជាការចាំបាច់ណាស់ ដែលត្រូវមានការកែសម្រួល សំដៅធានានូវភាពស៊ីគ្នារវាងដែនទី និងស្ថាន ភាពដីជាក់ស្តែង ឲ្យទៅជាប្រភពតែមួយ។ លើសពីនេះទៀត ការដែល មានតែដែនទីតែមួយមុខ មិនអាចធ្វើឲ្យយើងបានដឹងច្បាស់ថា ខ្សែព្រំដែន ពិតប្រាកដរបស់ខ្លួននៅត្រឹមណា និងនៅកន្លែងណា នៅលើដីជាក់ស្តែង នោះទេ។ មានដែនទីហើយក៏ដោយ ក៏នៅតែជាការចាំបាច់មិនអាចខ្វះបាន ដែលយើងត្រូវមានបង្គោលព្រំដែន និង រងព្រំដីនៅលើដីជាក់ស្តែង នោះ ទើបខ្សែព្រំដែននេះ ក្លាយទៅជាព្រំដែនអន្តរជាតិត្រឹមត្រូវ ស្របតាម លក្ខណៈបច្ចេកទេស និងច្បាប់ ដែលអាចងាយស្រួលក្នុងការការពារ និង សម្រាប់ចំណាំរបស់ប្រជាពលរដ្ឋក្នុងការកាន់កាប់ ប្រើប្រាស់ ធ្វើអាជីវកម្ម និងបង្កបង្កើនផលដោយគ្មានផលរមាស់។

ចំណុចនេះ អស់លោកមួយចំនួន បានបារម្ភថា ខ្លាច បាត់បង់ទឹកដី ប៉ុន្តែបែរជាមិនហ៊ានបោះបង្គោល ឬប្រឆាំងនឹង ការបោះបង្គោល។ ខ្ញុំយល់ហេតុផលរបស់អស់លោក ដែលថា ដែនទីនេះមិនត្រឹមត្រូវ ចុះតើដែនទីត្រឹមត្រូវវានៅឯណា? ម៉េចក៏ មិនឲ្យមក? ហើយតើយើងត្រូវធ្វើតែឯង ឬធ្វើជាមួយអ្នកដទៃ ឬ ស្រេចតែអស់លោកចង្អុលនៅកន្លែងនេះនៅកន្លែងនោះ? (យើង មិនអាច) ដោយសារតែមានដែនទី អត់ទៅពិនិត្យតំបន់ជាក់ ស្តែង ដើម្បីវាស់វែង និងកំណត់ព្រំប្រទល់ឲ្យបានច្បាស់លាស់ បានទេ ហើយ សូម្បីតែដីស្រែចំការក៏គេធ្វើព្រំដីដែរ។ ហេតុអ្វី

បានជាមកធ្វើការប្រឆាំង នឹងការធ្វើរបងព្រំដែនរបស់ប្រទេស? ការមានតែដែនទីវាអត់ប្រយោជន៍ទេ ដូច ឯកឧត្តមមួយយក ដែនទីវត់លឿនណាស់ ព្រោះបើមិនលឿនជាប់។

មានដែនទីហើយតើធ្វើម៉េចទៀត? តម្រូវឲ្យចុះវាស់វែង។ ការចុះវាស់វែង មិនមែនធ្វើជាឯកតោភាគីសម្រាប់តែកម្ពុជាទេ ត្រូវមានការព្រមព្រៀងទាំងសងខាង យើងជាមួយវៀតណាម ជាមួយឡាវ ជាមួយថៃ។ អស់លោកចោទឡើងសុទ្ធតែទុកឲ្យវៀតណាមចូលបោះ។ អស់លោកប្រមាថមាក់ងាយចំពោះរាជរដ្ឋាភិបាល ចំពោះអ្នកបច្ចេកទេស ចំពោះវិញ្ញាណក្ខ័ន្ធអ្នកដែលបានស្លាប់ទៅ។ បន្ទាប់ពីការប្រជុំថ្ងៃម្សិល ក្នុងសំណួរដែលគ្រោងសួរខ្ញុំ អស់លោកលើកឡើងពីការធ្វើមិនយល់ មិនដឹងអំពីបញ្ហាផ្តល់ និងអនុញ្ញាតឲ្យគេចូលមកបោះស្រេចតែចិត្ត។ តើអស់លោកមើលមកពួកខ្ញុំជាសត្វ ឬអ្វី រហូតដល់ប្រមាថកាតទាន(ថាអោយគេ) ចូលបោះស្រេចតែចិត្ត។ ហើយបើនិយាយពីរំកិលព្រំដែនវិញ តាំងពីឆ្នាំ ១៩៧៩ រហូតមកដល់ឥឡូវរំកិលដល់ណាហើយ? មួយថ្ងៃរំកិល ១០ ម៉ែត្រ មួយថ្ងៃរំកិល ១០០ ម៉ែត្រ ពេលខ្លះថាមួយថ្ងៃរំកិលរាប់រយម៉ែត្រ ឬមួយគឺឡូម៉ែត្រឯណោះ។ ប៉ុន្តែតាំងពីឆ្នាំ ១៩៧៩ មកដល់ឥឡូវ ជ្រៃធំ នៅតែ ជ្រៃធំ ក្នុងសំណរ នៅតែ ក្នុងសំណរ បារិត នៅតែ បារិត។ បើយោងតាមអស់លោក

និយាយ ភ្នំពេញ ចូលទៅជាទឹកដីវៀតណាមបាត់ហើយ។ (កោត តែ) អស់លោកអាចនិយាយទៅរួច។ តើធ្វើជាមេដឹកនាំប្រទេស ទៅរួចទេ ដែលនិយាយមូលបង្គាប់គេយ៉ាងដូចនេះ? គេក៏ជា មនុស្សមានកិត្តិយសដែរ។ ការដែលប្រជាជនមិនព្រមបោះឆ្នោត ឲ្យ ថាគេល្ងង់ ថាគេបន្តិ ដល់គេឈ្នះទៅបន្ទោស Arbitre។ គួរឲ្យ អៀនខ្មាសណាស់សំរាប់ជនជាតិខ្មែរដូចគ្នា ដែលមានមនុស្សជន អន់ដូចនេះ។

ឈរលើមូលដ្ឋាននេះ ភាគីទាំងពីរបានចាប់ផ្តើមធ្វើការជាមួយគ្នា នៅក្នុងស្មារតីយោគយល់ និង ប្រកបដោយការទទួលខុសត្រូវខ្ពស់បំផុត រហូតដល់សម្រេចបាន នូវសន្ធិសញ្ញាបំពេញបន្ថែមនៅលើសន្ធិសញ្ញា កំណត់ព្រំដែនរដ្ឋ ឆ្នាំ ១៩៨៥ រវាងព្រះរាជាណាចក្រកម្ពុជា និង សាធារណ រដ្ឋសង្គមនិយមវៀតណាម ដែលត្រូវបានចុះហត្ថលេខានាថ្ងៃទី ១០ ខែ តុលា ឆ្នាំ ២០០៥។ កម្មវត្ថុនៃសន្ធិសញ្ញាបំពេញបន្ថែមនេះ គឺសំដៅកែ សម្រួលទិសដើរនៃខ្សែព្រំដែនគោកដើរតាមទន្លេ ឬ ផ្លូវទឹក ដើម្បីកំណត់ខ្សែ ព្រំដែនដើរតាមទន្លេ ឬផ្លូវទឹកស្របតាមគោលការណ៍ និងការអនុវត្ត អន្តរជាតិ ពោលគឺ៖

- ចំពោះកំណត់ព្រំដែនទឹកដើរតាមព្រែក-ស្ទឹង មិនអាចធ្វើចរាចរណ៍ បាន ខ្សែព្រំដែនត្រូវដើរតាមបន្ទាត់ទ្រូងនៃផ្លូវទឹកនោះ។
- ចំពោះកំណត់ព្រំដែនទឹកតាមព្រែក-ស្ទឹង អាចធ្វើចរាចរណ៍បាន ខ្សែ ព្រំដែនត្រូវដើរតាមបន្ទាត់ទ្រូងនៃជ្រលងទឹកជ្រៅ។

សូមបញ្ជាក់លើចំណុចនេះបន្តិច ព្រែកពីរបៀបនេះ ព្រែកមួយដែលមិនអាចធ្វើចរាចរបាន យើងត្រូវពុះទ្រូងព្រែកហ្នឹង ចំពាក់កណ្តាលជាខ្សែព្រំដែនតែម្តង ឯព្រែក ឬស្ទឹង អាចធ្វើចរាចរបានយើងយកជ្រលងទឹកជ្រៅធ្វើជាខ្សែព្រំដែន។

ត្រង់នេះ យើងគួរធ្វើការកត់សំគាល់ថា ស្របតាមគំនូសខ្សែព្រំដែនដើរតាមផ្លូវទឹក នៃផែនទីដែល អាណាព្យាបាលបារាំងបានបន្សល់ទុកឲ្យនោះ គឺមិនមានការយកចិត្តទុកដាក់ដល់ការបែងចែកទឹកសម្រាប់ ប្រជាពលរដ្ឋនៃភាគីទាំងសងខាង នៅតាមបណ្តោយព្រំដែនដែលមានព្រែក ឬស្ទឹងនោះទេ។ បានន័យថា នៅតាមទីតាំងមួយចំនួន ដែលមានភាគីណាម្នាក់ទទួលបានតែមាត់ច្រាំង ភាគីនោះនឹងមិនអាចប្រើប្រាស់ទឹកបានឡើយ។ ជារួម ករណីនេះ ភាគច្រើនមាននៅខាងកម្ពុជាយើង។ ខ្ញុំសូមបញ្ជាក់ថា ខ្សែព្រំដែនដើរតាមផ្លូវទឹកនៃព្រំដែនគោករវាងកម្ពុជា-វៀតណាម មានប្រវែងសរុបប្រមាណជា ៣៨៣,៥ គីឡូម៉ែត្រ ក្នុងនោះ រដ្ឋបាលអាណាព្យាបាលបារាំងបានគូសដាក់ទឹកនៅខាងកម្ពុជាប្រវែង ១៩១ គីឡូម៉ែត្រ ដែលសុទ្ធសឹងជាតំបន់រៀសាន មានប្រជាជនរស់នៅតិចតួច ដូចជា នៅខេត្តរតនគិរី ខេត្តមណ្ឌលគិរី និង ខេត្តក្រចេះ ជាដើម។ ចំណែកឯខ្សែព្រំដែនដើរតាមផ្លូវទឹកដែលបារាំងគូសឲ្យទៅខាងភាគីវៀតណាមវិញ មានប្រវែងសរុប ១៩២,៥ គីឡូម៉ែត្រ តែសុទ្ធសឹងជាតំបន់ដែលមានប្រជាជនរស់នៅច្រើនកុះករ ដូចជា នៅខេត្តកំពង់ចាម, ខេត្តស្វាយរៀង, ខេត្តព្រៃវែង, ខេត្តកណ្តាល និងខេត្តតាកែវ ជាដើម។ ក៏ប៉ុន្តែតាមរយៈ សន្ធិសញ្ញាបំពេញបន្ថែមថ្មីនេះ ភាគីទាំងពីរបានឯកភាពគ្នាចែកទឹកពាក់កណ្តាលម្នាក់ៗ ចំណុចនេះពិតជាមានសារសំខាន់ណាស់ សម្រាប់ប្រជាពលរដ្ឋនៃប្រទេសទាំងសងខាង ពិសេសសម្រាប់ប្រជាពលរដ្ឋកម្ពុជា ពីព្រោះក្នុងការអនុវត្ត

ជាក់ស្តែងទៅថ្ងៃក្រោយ ប្រជាពលរដ្ឋកម្ពុជាដែលរស់នៅតាមបណ្តោយខ្សែ ព្រំដែនទឹក នឹងមានសិទ្ធិប្រើប្រាស់ទឹកទន្លេ ព្រែកស្ទឹងទាំងនោះ ដោយមិន ចាំបាច់សុំការអនុញ្ញាតពីភាគីវៀតណាមនោះទេ ឯភាគីវៀតណាម ក៏មិន ចាំបាច់សុំការអនុញ្ញាតពីភាគីកម្ពុជាដែរ។

ខ្ញុំសូមបញ្ជាក់កន្លែងនេះបន្តិច។ បើអស់លោកពិតជា បានគិតគូរផលប្រយោជន៍ប្រជាជន អស់លោកត្រូវផ្តល់សារ សំខាន់លើចំណុចនេះ។ សន្ធិសញ្ញាបំពេញបន្ថែមឆ្នាំ ២០០៥ បានអនុញ្ញាតឲ្យយើងទម្លាក់ព្រំដែន ដែលនៅតាមមាត់ព្រែកឲ្យ មកនៅកណ្តាលព្រែក និងនៅតាមជ្រលងទឹកជ្រៅៗ ពេលបារាំង កាន់កាប់ បារាំងមិនបានយកចិត្តទុកដាក់ពីការប្រើប្រាស់ទឹកទាំង សងខាង។ គូស ១៩១ គឺឡូម៉ែត្រឲ្យមកខាងកម្ពុជា ជាព្រំដែនទៅ ជាប់នឹងច្រាំងវៀតណាម។ អញ្ជឹងវៀតណាមអត់មានទឹកដែរ ប៉ុន្តែកុំភ្លេចថាតំបន់ទាំងនោះអត់មានប្រជាជនរស់នៅ ហើយមិន សូវមានព្រែកធំទៅទៀត។ យើងបាន ១៩១ គឺឡូម៉ែត្រភាគច្រើន នៅឯ រតនគីរី មណ្ឌលគីរី និងក្រចេះ ហើយច្រើនតែព្រែកគោក រាក់ៗ ដល់គូស ដាក់ខាងទឹកទៅឲ្យខាងវៀតណាមវិញ មានដល់ ទៅ ១៩២,៥ គឺឡូម៉ែត្រ ហើយសុទ្ធតែជាខេត្តដែលប្រជាជនរស់ នៅច្រើនដូចជាកំពង់ចាម ស្វាយរៀង ព្រៃវែង កណ្តាល តាកែវ។ ដោយហេតុនេះ ពេលប្រជាជនចុះទៅដងទឹក ត្រូវសុំច្បាប់វៀត ណាម។ ពិតមែនហើយនៅភាគខាងលើ ក៏យើងឲ្យដូចគ្នាក្នុង

ករណី ដែលប្រជាជនវៀតណាមនៅជាប់ព្រែក។

ប៉ុន្តែភាគច្រើននៅខាងលើនេះ មានមនុស្សឯណានៅ។ ចំណុចនេះ បារាំងលំអៀង។ ប្រហែលគេគិតថា ខាងណោះ កូសាំងស៊ិន ខាងនេះអាណ្តាម។ ឥឡូវបើយើងទាញទំលាក់បានពាក់ កណ្តាលទឹកយ៉ាងដូច្នោះហើយ តើយើងប្រើប្រាស់ទឹកវាមិនស្រួលទេ អី? រាប់ទាំងការធ្វើចរាចរ ការប្រើប្រាស់ទឹក និងការនេសាទ។ តើនេះជាទង្វើក្បត់ជាតិឬអី? សុំប្រជាជនតាមព្រំដែនដែលនៅ ជាប់មាត់ព្រែកទាំងឡាយមេត្តាជ្រាបថា ពួកប្រឆាំងបានប្រឆាំងទៅ នឹងអ្វីដែលរាជរដ្ឋាភិបាល កំពុងដោះស្រាយទឹកឲ្យប្រជាពលរដ្ឋ។ តើបងប្អូនខ្មែរដែលរស់នៅតាមព្រំដែន ចង់ពេលចុះទឹកត្រូវសុំ ច្បាប់វៀតណាមទេ? ពេលអុំទូកត្រូវសុំច្បាប់វៀតណាមទេ? ពេល ទៅបង់សំណាញ់ត្រូវសុំច្បាប់វៀតណាមទេ? ខ្ញុំកំពុងសុំ (អោយ មានដំណោះស្រាយដូចគ្នា) នេះពីឡាវ ដែលដំបូងយើងស្នើសុំ ថា តាមដងទន្លេទាំងអស់ ទាំងគូសមកច្រាំងទន្លេកម្ពុជា ទាំង គូសទៅលើច្រាំងឡាវ អោយទំលាក់ទៅកណ្តាលទន្លេ។

ក៏ប៉ុន្តែ ប្រជាជនទាំងសងខាង ភាគច្រើនកម្ពុជាមិនដឹង ថាយ៉ាងម៉េចបារាំងគូសទឹកឲ្យ ទៅ វៀតណាម និង ឡាវ ឯខ្មែរ អត់មានទឹក បានត្រឹមតែមាត់ច្រាំង។ ខ្ញុំបានសុំពី ឡាវ នូវ ទី១ សិទ្ធិប្រើប្រាស់ទឹក ទី២ សិទ្ធិធ្វើចរាចរផ្លូវទឹក និង ទី៣ សិទ្ធិធ្វើ

នេសាទ តែឡូវមិនទាន់ឆ្លើយទេ។ ឯវៀតណាមគេសុខចិត្តធ្វើ ជាមួយយើង។ ពិតមែនហើយ សម្តីខ្ញុំមិនពិរោះស្តាប់ តែបើខ្ញុំ បំពេរអស់លោក ក៏អស់លោកនៅតែមិនពិរោះដែរ ព្រោះអស់ លោកស្តាប់ខ្ញុំតែរហូត ហើយជាងនេះទៅទៀត ខ្ញុំជាឧបសគ្គរា រាំងការឡើងធ្វើនាយករដ្ឋមន្ត្រីរបស់មេបក្សអស់លោក។ បញ្ហា នៅទីនេះ សារប្រយោជន៍របស់វាធំណាស់ សម្រាប់ជីវភាពប្រជា ជននៅតាមតំបន់ព្រំដែន។ ហេតុអ្វីបានជាយើង ចង់ផ្តាច់សិទ្ធិ ហ្នឹងទៅវិញ? (មិនដឹងថាហេតុអ្វីបារាំង) ឲ្យទៅខាងវៀតណាម សុទ្ធតែជាព្រែកធំៗ ហើយខ្លះមានទាំងបង្គន់ទៀតផង។ តែឥឡូវ បានសិទ្ធិចុះចាប់បង្គន់ជាមួយគេហើយ ម៉េចក៏មិនព្រម?

ក្រៅពីនេះ នៅក្នុងសន្ធិសញ្ញាបំពេញបន្ថែមឆ្នាំ ២០០៥ នេះ ភាគី ទាំងពីរបានឯកភាពគ្នា កែសម្រួលខ្សែព្រំដែន ៦ កន្លែង (បង្ហាញផែនទី) ដោយយកតាមគោលការណ៍ធំៗ ៤ ជាមូលដ្ឋានគឺ៖

- ទី១ - មូលដ្ឋានច្បាប់ដែលរដ្ឋបាលអាណានិគមបានប្រើប្រាស់
- ទី២ - ការគ្រប់គ្រងពិតប្រាកដ និងការកាន់កាប់ជាក់ស្តែងរបស់ ប្រជាជនជាច្រើនជំនាន់
- ទី៣ - ស្ថានភាពភូមិសាស្ត្រ និងឋានលេខាស្របទៅនឹងបណ្តា គោលការណ៍ច្បាប់ និង
- ទី៤ - ការអនុវត្តអន្តរជាតិ សំរាប់ការអនុវត្តក្នុងការកំណត់ទិស ដើរនៃខ្សែព្រំដែនទៅតាមសណ្ឋានដី ដូចជា ខ្សែបែងចែកទឹក ខ្សែជួរកំពូល

ភ្នំ ខ្សែរយៈកំពស់។ល។

ក្រៅពីនេះ ក៏នៅមានចំណុចមិនទាន់ឯកភាពមួយចំនួនផងដែរ នោះគឺ កំណត់ព្រំដែននៅតំបន់ជាប់នឹងឃុំដាក់ដាង, ស្រុកអូររាំង, ខេត្ត មណ្ឌលគីរី (ខាងកម្ពុជា) និងឃុំខ្វាងជិត, ស្រុកដាក់ឡើប, ខេត្តដាក់ណុង (ខាងវៀតណាម) ដែលមានផ្ទៃក្រឡាដីប្រមាណជា ៥០ គីឡូម៉ែត្រក្រឡា ហើយភាគី ទាំងពីរបានឯកភាពគ្នាបន្តការពិភាក្សា។ មូលហេតុដែលមិន ទាន់មានការឯកភាពគ្នានេះគឺ ខាងភាគី កម្ពុជាទាមទារយកខ្សែព្រំដែននៅ កំណត់នេះ តាមសេចក្តីសម្រេចរបស់អគ្គទេសាភិបាលបារាំង ចុះថ្ងៃទី ៣១ ខែ កក្កដា ឆ្នាំ ១៩១៤ ដែលបានបញ្ជាក់ថា «ខ្សែព្រំដែននៅតំបន់នេះ ដើរតាមព្រែកដាក់ហ្វិត រហូតដល់ប្រភពនៃព្រែកនោះ»។ ឯខាងភាគី វៀតណាមទាមទារយកខ្សែព្រំដែននៅកំណត់នេះ ដើរតាមព្រែកដាក់ដាង តាមផែនទីរបស់ក្រុមភូមិសាស្ត្រឥណ្ឌូចិន SGI ខ្នាត ១/១០០ ០០០ និង តាមការកាន់កាប់ជាក់ស្តែងរបស់ប្រជាជនគេ ដែលមានជាយូរមកហើយ (បង្ហាញផែនទី)។

ខ្ញុំសូមបញ្ជាក់ចំណុចនេះបន្តិច។ រឿងដែលនៅមិនទាន់ ឯកភាពគ្នាក្នុងរឿងនេះ អាចថាចេញមកពីរឿងបារាំងខ្លួល នេះ ម្យ៉ាងទៅ។ ថាបារាំងអីចឹងទៅ នៅព្រំដែនខាងកើត តែឯព្រំដែន ខាងលិចក៏ខ្លួលដែរ។ នៅព្រំដែនខាងលិច កន្លែងខ្លះយើងពិនិត្យ មើលទៅ បង្គោលខ្លះវាទៅអត់ចំចំណុច។ (ឃើញថាចំណុចស្ថិត លើ)ផែនទី តែបង្គោលអត់បានយកទៅបោះនៅចំណុចនោះទេ។ នៅទីនេះ សេចក្តីសម្រេចរបស់អគ្គទេសាភិបាលឲ្យទៅតាមផ្លូវ នេះ បានសេចក្តីថា ទៅតាមព្រែក ដាក់ហ្វិត រហូតដល់ប្រភព

របស់ព្រែកនេះ។ សេចក្តីសម្រេចថ្ងៃទី ៣១ កក្កដា ១៩១៤ គឺឲ្យ ដើរតាមអាហ្នឹង ដល់បារាំងខ្លួល ក៏គួរផែនទីតាមឯណោះវិញ (បង្ហាញផែនទី)។

ខ្ញុំសូមសួរអស់លោក តើនេះជាចរិតអាយ៉ង់ឬក៏ស្តី បាន ជាទាមទាររហូតទៅដល់ សើរើតាំងពីឆ្នាំ ១៩១៤ យកមកផ្ទៀង ផ្ទាត់រវាងផែនទី និងសេចក្តីសម្រេចរបស់អគ្គទេសាភិបាល។ (ការប្រើពាក្យថា) អាយ៉ង់ ក្បត់ជាតិ វាធ្ងន់ធ្ងរណាស់ ហើយវាក៏ ល្មមគ្រប់គ្រាន់ហើយ ក្នុងឋានៈជាជាតិសាសន៍ដូចគ្នា។ តែបើ អស់លោកហៅបន្ត ខ្ញុំក៏មិនអាចបិទមាត់លោកជិតដែរ តែសុំ ប្រជាពលរដ្ឋវិនិច្ឆ័យ តើចរិតអាយ៉ង់ទាមទារបែបហ្នឹងទេ? រឿង បារាំងខ្លួលបានធ្លាក់មកដល់ ហ៊ុន សែន ដែលកើតមុនបារាំង ចេញមួយឆ្នាំ គឺ ១៩៥២។ បើយើងមិនច្រឡំទេ ប្រហែលជាក្នុង ជំនាន់ព្រះបាទ ស៊ីសុវត្ថិ អគ្គទេសាភិបាលចេញសេចក្តីសម្រេច ឲ្យដើរតាមព្រែកនោះ តែនេះបែរជាគូសតាមព្រែកឯនេះទៅ វិញ។

ដែលយើងបានតស៊ូ (ហូរហែមកនេះ) តើ ជាចរិតអាយ៉ង់ ឬជាអ្នកការពារជាតិ ការពារទឹកដី គឺប្រជាជនអាចវិនិច្ឆ័យបាន ហើយពេលនេះ។ ខ្ញុំគិតថា វិទ្យុមួយចំនួនរាប់ទាំងកម្មវិធីពន្លឺភ្លើង ទៀនរបស់អស់លោកពុំហ៊ានផ្សាយទេ តែមានប្រព័ន្ធផ្សព្វផ្សាយ

គ្រប់គ្រាន់ហើយគឺ កំពុងផ្សាយមាន វិទ្យុ ១០១ ស្ថានីយ៍ និង ទូរទស្សន៍ ១៣ ស្ថានីយ៍។

បន្ថែមលើនេះ តាមរយៈសន្និសីទសញ្ញាបំពេញបន្ថែមនេះ ភាគីទាំងពីរ ក៏បានឯកភាពលើចំណុច សំខាន់មួយចំនួនទៀត រួមមាន៖

ទីមួយ ធ្វើការគូសចម្លងឡើងវិញនូវខ្សែព្រំដែនពីផែនទីបាន (Bonne) ខ្នាត ១/១០០ ០០០ របស់ក្រុមភូមិសាស្ត្រឥណ្ឌូចិនអមសន្និសីទសញ្ញាកំណត់ព្រំដែនរដ្ឋឆ្នាំ ១៩៨៥ មកលើផែនទី UTM ខ្នាត ១/៥០០០០ អមសន្និសីទសញ្ញាកំណត់ព្រំដែនរដ្ឋឆ្នាំ ១៩៨៥។ ចំណុចនេះ មានសារសំខាន់ណាស់។ វាមានន័យច្បាស់ថា ភាគីទាំងពីរឯកភាពគ្នាធ្វើសវនកម្ម (Audit) ខ្សែព្រំដែនឆ្នាំ ១៩៨៥ ទូទាំងខ្សែព្រំដែនទាំងមូលឡើងវិញ ដើម្បីឱ្យក្រុមបច្ចេកទេសចម្រុះទាំងពីរ យកទៅអនុវត្តន៍ នៅលើដីជាក់ស្តែង។

យើងត្រូវដឹងខ្នាតផែនទីឱ្យច្បាស់។ ផែនទីខ្នាត ១/១០០ ០០០ វាធំណាស់ដែលចាំបាច់ត្រូវតែចម្លងចេញ តែប្រភពចម្លងចេញ គឺមិនត្រូវឱ្យខុសពីផែនទីដើមខ្នាត ១/១០០ ០០០ ដែលតម្កល់នៅអង្គការសហប្រជាជាតិទេ។

ទីពីរ ចំពោះបណ្តាតំបន់ដែលភាគីទាំងពីរមិនទាន់ឯកភាពគ្នា ទៅលើលទ្ធផលនៃការធ្វើសវនកម្ម ភាគីទាំងពីរនឹងយកផែនទីបាន (Bonne) ខ្នាត ១/១០០ ០០០ ជាមូលដ្ឋាន ។

ទីបី នៅពេលការងារខណ្ឌសីមា និង បោះបង្គោលព្រំដែនមិនទាន់ត្រូវបានបញ្ចប់ទេនោះ ការគ្រប់គ្រងខ្សែបន្ទាត់ព្រំដែន នឹងត្រូវបន្តអនុវត្តតាមសេចក្តីប្រកាសព័ត៌មានរួម ចុះថ្ងៃទី ១៧ ខែ មករា ឆ្នាំ ១៩៩៥។

ចំណុចនេះមានសារសំខាន់ណាស់។ ព្រឹកមិញបានឃើញតាមទូរទស្សន៍មួយចំនួន ដែលគេទៅសម្ភាសន៍ប្រជាជនតាមទល់ដែន រាប់ទាំងជំទប់របស់គណបក្សសមរង្ស៊ី នៅទល់ដែន បាននិយាយថា៖ ដីហ្នឹងនៅធ្វើធម្មតាតើ ឥឡូវគ្រាន់តែខ្វះទឹកអត់ទាន់បានធ្វើ។ ក្នុងសេចក្តីប្រកាសថ្ងៃទី ១៧ ខែ មករា ឆ្នាំ ១៩៩៥ ដែលពេលនោះសម្តេចក្រុមព្រះជានាយករដ្ឋមន្ត្រីទី ១ ខ្ញុំជានាយករដ្ឋមន្ត្រីទី ២ ក្នុងឱកាសទៅទស្សនកិច្ចនៅវៀតណាម សូមបញ្ជាក់ត្រង់ចំណុចទី ៨ ភាគីទាំង ២ បញ្ជាក់សាជាថ្មីពីឆន្ទៈរបស់ខ្លួន ក្នុងការកសាង ព្រំដែនរវាងប្រទេសទាំង ២ ឲ្យក្លាយទៅជាព្រំដែនសន្តិភាព មិត្តភាព និងស្នេហាភាព ដើម្បីរួមចំណែកដល់ការអភិវឌ្ឍន៍ទំនាក់ទំនង សហប្រតិបត្តិការ ក្នុងភាពជាអ្នកជិតខាងល្អរវាងប្រទេសទាំង ២ ក្នុងពេលរង់ចាំដំណោះស្រាយលើបញ្ហាព្រំដែន។ បើមិនទាន់មានការដោះស្រាយជាក់លាក់ប្រជាជននៅត្រង់ណានៅត្រង់ហ្នឹង ហាមមិនឲ្យពង្រីកថែមពីខាងណោះក៏មិនមកខាងនេះ ឬក៏ពីខាងនេះទៅខាងណោះ។

ភាគីទាំង ២ ឯកភាពរក្សាស្ថានភាពនៃការគ្រប់គ្រងបច្ចុប្បន្ន ដោយមិនឲ្យមានការផ្លាស់ប្តូរ ឬរំកិលបង្គោលព្រំដែន ហើយអប់រំប្រជាជន និងហាមប្រាមពួកគាត់មិនឲ្យធ្វើស្រែចំការតាំងទីលំនៅក្នុងកាត់ព្រំដែន និងសហការគ្នារក្សាសន្តិសុខ និង

សណ្តាប់ធ្នាប់តាមព្រំដែន។ ចំណុចនេះមានន័យថា អ្នកណា កាន់កាប់ត្រង់ណា នៅកាន់កាប់ត្រង់ហ្នឹង បើមិនទាន់បានដោះស្រាយទេ។ ការហាមឃាត់ធ្វើឡើង តែក្នុងខណៈដែលខាង ណោះធ្វើឆ្លងមកខាងណោះ ខាងនេះធ្វើឆ្លងទៅខាងណោះ។ តើ ឥឡូវនេះ អ្នកណាបាត់ដី? បើយោងទៅលើអ្វីដែលអស់លោក និយាយថាបាត់រាប់រយរាប់ពាន់គីឡូម៉ែត្រការ៉េនោះ។ តើនេះជា ភាសាបោកប្រាស់ ឬជាការប្រមាថមាក់ងាយដល់ប្រជាជន ដែល កំពុងរស់នៅទល់ដែន និងជាការប្រមាថមាក់ងាយចំពោះកង កម្លាំងប្រដាប់អាវុធ ដែលកំពុងការពារទល់ដែនឬទេ? អស់លោក ប្រើការប្រឆាំងផ្តាច់មុខ ដោយគ្មានគិតគូរពីផលប្រយោជន៍ជាតិ។

ទីបួន ភាគីទាំងពីរនឹងផលិតផែនទីព្រំដែនរដ្ឋរវាងព្រះរាជាណា ចក្រកម្ពុជា និង សាធារណរដ្ឋសង្គម និយមវៀតណាម។ ផែនទីព្រំដែននេះ នឹងប្តូរជំនួសពីផែនទីបោន (Bonne) ខ្នាត ១/១០០ ០០០ ចំនួន ២៦ ផ្ទាំង និងផែនទី UTM ខ្នាត ១/៥០ ០០០ ចំនួន ៤០ ផ្ទាំង អមសន្ធិសញ្ញាកំណត់ ព្រំដែនឆ្នាំ ១៩៨៥ និងប្លង់ទាំង ៤ អមសន្ធិសញ្ញាបំពេញបន្ថែម។ គួរគូស បញ្ជាក់បន្ថែមទៀតថា ផែនទីនេះនឹងផ្អែកលើឋានលេខាព្រំដែនថ្មីមួយ ដែលមានខ្នាត ១/២៥ ០០០ និងមានបង្ហាញទីតាំងបង្គោលព្រំដែន និង មានខ្សែខណ្ឌសីមារវាងប្រទេសទាំងពីរ ដើម្បីយកទៅតម្កល់ទៅអង្គការ សហប្រជាជាតិ និង ទុកជាផែនទីផ្លូវការ និង ជាអចិន្ត្រៃយ៍តរៀងទៅ។

ជារួម សន្ធិសញ្ញាបំពេញបន្ថែមនេះ ពិតជាមានអត្ថប្រយោជន៍ជា ប្រវត្តិសាស្ត្រសំរាប់ប្រទេសកម្ពុជា ក្នុងការកសាងព្រំដែនអចិន្ត្រៃយ៍ជាមួយ

នឹងប្រទេសវៀតណាម។ សន្ធិសញ្ញាបំពេញបន្ថែមនេះបានជួយជួសជុល កែលម្អ និងបំពេញបន្ថែម ទាំងខាងគោលការណ៍ច្បាប់ ទាំងខាង បច្ចេកទេសទៅលើ ចំណុចខ្វះខាតទាំងឡាយនៃសន្ធិសញ្ញាកំណត់ព្រំដែន រដ្ឋឆ្នាំ ១៩៨៥។ ក្នុងន័យនេះ សន្ធិសញ្ញាបំពេញបន្ថែមនេះ នឹងនាំមកជូន ភាគីទាំងសងខាងនូវទំនាក់ទំនងជាអ្នកជិតខាងកាន់តែល្អប្រសើរ, សុខ សន្តិភាព និង ភាពរីកចំរើនរុងរឿង ទាំងខាងសង្គមកិច្ច សេដ្ឋកិច្ច ពាណិជ្ជ កម្ម ការវិនិយោគ និង ការផ្លាស់ប្តូរទេសចរណ៍។

ចំណុចនៅទីនេះ យើងនឹងផ្ទេរដែនទីប៊ោន (Bonne) ទៅ ជាដែនទី UTM ខ្នាត ១/៥០ ០០០ ហើយបន្តផ្ទេរទៅដែនទីខ្នាត ១/២៥ ០០០។ ប៉ុន្តែដែនទីខ្នាត ១/២៥ ០០០ ទាល់តែយើងបោះ បង្គោលហើយសិន។ (សូមជំរាបជូនថា) បង្គោលបច្ចុប្បន្ន មាន ប្រដាប់សំរាប់ចាប់ដោយផ្កាយរណប ហើយមិនមែនវៀតណាម ឬកម្ពុជាជាអ្នកធ្វើទេ គឺក្រុមហ៊ុនដាណឺម៉ាក់ ជាអ្នកដេញថ្លៃបាន ហើយកំពុងរង់ចាំទិន្នន័យ។ ខ្ញុំនឹងពន្យល់នៅផ្នែកខាងក្រោម ពី ការកែសំរួល តាមការកាន់កាប់ជាក់ស្តែងរបស់ប្រជាពលរដ្ឋ ដែលមាននៅក្នុងសំណួររបស់ ឯកឧត្តម **សុន ឆ័យ** អំពី អនុស្សរណៈ ២៣ មេសា ២០១១។

សំខាន់ជាងនេះទៀត សន្ធិសញ្ញានេះ បានបញ្ជាក់យ៉ាងច្បាស់សា ជាថ្មី អំពីការជ្រើសរើសរបស់ កម្ពុជា នូវ គោលការណ៍ច្បាប់អន្តរជាតិដែល ហៅថា «**គោលការណ៍ខ្សែព្រំដែនមិនកែប្រែ**» (Uti Possidetis) នៅពេល កម្ពុជាបានឯករាជ្យ មកបន្តអនុវត្ត នៅក្នុងការរកដំណោះស្រាយបញ្ហា

ព្រំដែនកម្ពុជាជាមួយប្រទេសជិតខាង។ ដូចនេះសន្និសីទបញ្ជប់ពេញបន្ថែម នេះ បន្តកិច្ចការដែលរាជរដ្ឋាភិបាលសម័យសង្គមរាស្ត្រនិយម បានធ្វើ កន្លងមក ដើម្បីនាំទៅរកការបញ្ចប់បានទាំងស្រុង នូវខ្សែព្រំដែនមួយ ច្បាស់លាស់ ទាំងលើផែនទី ទាំងលើដី ជាក់ស្តែង ដើម្បីធានាបាននូវ បូរណភាពទឹកដីកម្ពុជា និង ដើម្បីឲ្យប្រជាជនកម្ពុជាដែលមានការស្រពិច ស្រពិល ស្គាល់ច្បាស់នូវព្រំដែនពិតប្រាកដរបស់ខ្លួន តាមរយៈបង្គោល ព្រំដែន ដែលស្តែងឡើងនៅលើដីជាក់ស្តែង ងាយស្រួលក្នុងការចំណាំ ការ គ្រប់គ្រង ការការពារ និង ការអភិវឌ្ឍនៅតំបន់ព្រំដែន។

និយាយជារួម តាំងពីចាប់ផ្តើមកំណើតរបស់ខ្លួនមក រាជរដ្ឋា ភិបាលនៃព្រះរាជាណាចក្រកម្ពុជា ទី២ នេះបានប្រកាន់យ៉ាងខ្ជាប់ខ្ជួន និង ប្រកបដោយសង្គតិភាពនូវគោលការណ៍យុទ្ធសាស្ត្រមួយចំនួន នៅក្នុងការ ខិតខំដោះស្រាយបញ្ហាព្រំដែនជាមួយប្រទេសជិតខាងរួមមាន៖

ទីមួយ ធានាការពារឲ្យបានដាច់ខាតនូវអធិបតេយ្យភាព និង បូរណភាពទឹកដី ដោយឈរលើគោលការណ៍ជាមូលដ្ឋាននៃ «*ខ្សែព្រំដែន មិនកែប្រែនៅពេលដែលកម្ពុជាបានឯករាជ្យ*» ដូចមានកំនត់ក្នុង មាត្រា ២ នៃរដ្ឋធម្មនុញ្ញនៃព្រះរាជាណាចក្រកម្ពុជា និងស្របតាមចំនុច ២ ២ នៃកិច្ចព្រមព្រៀងប៉ារីស ចុះថ្ងៃទី២៣ ខែ តុលា ឆ្នាំ ១៩៩១ ក៏ដូចជា ស្របតាមព្រះរាជកម្រិតដ៏ក្តីស្វាងបំផុតរបស់ព្រះមហាក្សត្រ សម្តេចព្រះ **នរោត្តម សីហនុ** ព្រះវររាជបិតាជាតិខ្មែរ ដែលព្រះអង្គបានយកផែនទី កម្ពុជា-វៀតណាម ទាំងព្រំដែនគោក ទាំងព្រំដែនសមុទ្រ ទៅតម្កល់នៅអង្គ ការសហប្រជាជាតិ នាឆ្នាំ ១៩៦៤។

(ក្រុម)ឯកឧត្តម (នៅទីនេះ) ក៏ប្រុងសួរហើយ ហើយ ឯក

ឧត្តម (មួយដែល)រត់ចោលស្រុក ក៏បានសួរតាមវិទ្យុមកដែរ ថា ហេតុអ្វីមិនបញ្ចប់នូវសន្ធិសញ្ញាតាមកិច្ចព្រមព្រៀងក្រុងប៉ារីស?

ខ្ញុំសូមអានឲ្យស្តាប់នូវមាត្រាទី ១ ចំណុច ២២ ដែលចែង ក្នុងចំណុចទីពីរ នៃកិច្ចព្រមព្រៀងទីក្រុងប៉ារីស៖ “បញ្ចប់ សន្ធិសញ្ញា និងកិច្ចព្រមព្រៀងទាំងឡាយដែល មិនសមស្របទៅ នឹងអធិបតេយ្យភាព ឯករាជ្យ បូរណភាព និងភាពមិនអាច រំលោភបាននៃដែនដី អព្យាក្រឹតភាព និងឯកភាពជាតិរបស់ ខ្លួន។ យើងយល់ទាំងអស់គ្នាហើយតើ កិច្ចព្រមព្រៀង (និយាយ អំពីកិច្ចព្រមព្រៀង ឬសន្ធិសញ្ញា) ទាំងឡាយដែលមិនស្របនឹង អធិបតេយ្យភាព ឯករាជ្យ និងបូរណភាពទឹកដី។ ឯកិច្ចព្រមព្រៀង ជាមួយវៀតណាមនេះ (ឃើញថា) មិនផ្ទុយទេ។ ខ្ញុំសូមជំរាប (ឯកឧត្តម អស់លោក ថា) រាជរដ្ឋាភិបាលអាណត្តិទី ១ ជា រាជរដ្ឋា ភិបាលចំរុះបក្ស។

ហេតុអ្វីបានរាជរដ្ឋាភិបាលជំនាន់នោះ ទាំងហ៊ុនស៊ីនប៊ុច ទាំងគណបក្សប្រជាជន ទាំងគណៈបក្សសេរីនិយមព្រះពុទ្ធ សាសនា រាប់ទាំងឯកឧត្តម សុទ ឆ័យ ក៏នៅក្នុងហ្នឹង គ្រាន់តែ បែកជាពីរ គឺម្ខាង សីន សាន ម្ខាង អៀង ម៉ូលី និងមានទាំង ម៉ូលីណាកាផង រក្សាទុកនូវកិច្ចព្រមព្រៀងនេះ មិនមែនគណ បក្សប្រជាជនម្នាក់ឯងទេ។ រដ្ឋមន្ត្រីការបរទេសជាន់នោះ គឺព្រះ

អង្គម្ចាស់ **នរោត្តម សិរីវុឌ្ឍ** ដែលមុនពេលលាចេញពីតំណែង បានទៅទស្សនកិច្ចនៅហាណូយ ខែមករា ឆ្នាំ ១៩៩៥។ តើ (បាន សេចក្តីថា) អ្នកទាំងនោះភ្លើឬ? កិច្ចព្រមព្រៀងនេះ មិនមានប៉ះ ពាល់ដល់អធិបតេយ្យភាព ឯករាជ្យភាព និងបូរណភាពទឹកដី របស់កម្ពុជាទេ (ដូចនេះយើង) ចាំបាច់លុបវាធ្វើអី? តើលុប ហើយ យកដែនទីណាទៅចុះហត្ថលេខា? មិន(ប្រើ)ដែនទី ដដែល? បើដែនទីដដែល (ហេតុអ្វីក៏មិន) ចេញដំណើរពីត្រឹម នេះតែម្តងទៅ?

(ម្យ៉ាងវិញទៀត) រឿងនេះមិនមែន ធ្វើដោយគណបក្ស ប្រជាជនតែម្នាក់ឯងទេ។ បន្ទាប់មក (មានការ) ចុះហត្ថលេខា អោយសច្ចាប័នត្រឹមត្រូវ។ តើអ្នកណាទៅលុបវាកើតឥឡូវ? ពិត មែនតែគណបក្សអស់លោកមិនបានគាំទ្រក្នុងសភា ក៏ប៉ុន្តែខ្ញុំសួរ អស់លោកមួយម៉ាត់ តើអស់លោកមានសិទ្ធិវ៉ែតូទេ? ដំណើរការ ក្នុងសភា គឺមតិភាគតិចគោរពតាមមតិភាគច្រើន ហើយបាន ដំណើរការជាហូរហែរ រហូតបានជាសន្ធិសញ្ញាបំពេញបន្ថែមឆ្នាំ ២០០៥។ (នាសម័យ)ប្រជុំសភាឆ្នាំ ២០០៥ សម្តេចក្រុមព្រះ ដឹកនាំការប្រជុំសភា និងបានផ្តល់សច្ចាប័ន ហើយបន្ទាប់ពី ព្រឹទ្ធ សភា (បានធ្វើដូចគ្នា) ព្រះមហាក្សត្រឡាយព្រះហស្តលេខា។

តើឲ្យភាគច្រើនទៅគោរពភាគតិចរបស់អស់លោក ឬ

យ៉ាងណា? លោកចង់បានសង្រួម លោកក៏លមើលទៅ។ លោក ឯងប្រើមធ្យោបាយបែបណាប្រសើរជាងនេះ លោកឯងធ្វើទៅ។ ដោយហេតុនេះ ខ្ញុំបានឆ្លើយហើយ (អំពីករណី) បញ្ចប់សន្និសីទ និងកិច្ចព្រមព្រៀងទាំងឡាយណាដែលមិនស្រប នឹងឯករាជ្យអធិបតេយ្យភាពជាតិ។ ពីមុន ផ្តល់សច្ចាប័នដោយរដ្ឋសភានៃអតីតសាធារណរដ្ឋប្រជាមានិតកម្ពុជា និងសច្ចាប័នដោយរដ្ឋកម្ពុជាតែប៉ុណ្ណោះ តែលើកនេះ សច្ចាប័នដោយរដ្ឋសភានៃព្រះរាជាណាចក្រកម្ពុជាទី ២ និងមានព្រះមហាក្សត្រ **នរោត្តម សីហមុនី** ឡាយព្រះហស្តលេខ។

អស់លោកតាំងខ្លួនជា បក្សប្រឆាំងមានសារសំខាន់។ (ខ្ញុំ) ទទួលស្គាល់ ប៉ុន្តែ(ការ)ប្រឆាំងដូចអស់លោកនេះ ដូចរកស្នាបនាមិនកើតទេ។ ខ្ញុំចូលចិត្តស្តាប់ណាស់ ពេលដែល (ឯកឧត្តម) **សុន ឆ័យ** ផ្តល់យោបល់ឲ្យខ្ញុំ ដូចដែលមាននៅក្នុងកំណត់ហេតុ។ ... (មានការជូនដំណឹងមកថា) បងប្អូនខ្មែរពីសហរដ្ឋអាមេរិក បានទូរស័ព្ទមកថា កំពុងមើល (ការបំភ្លឺ) នៅសហរដ្ឋអាមេរិក ហើយអរគុណ សម្តេច ដែលបានពន្យល់ក្បោះក្បាយនូវរឿងដែលគេមិនបានដឹង។ ខ្ញុំសូមអរគុណផង ចំពោះបងប្អូនដែលរស់នៅក្រៅប្រទេស។ ខ្ញុំនិយាយពីការរត់ចោលស្រុក គឺខ្ញុំចង់និយាយសំដៅតែមនុស្សម្នាក់ទេ តាមពិតពេលខ្ញុំបានជួបបង

បួនខ្លះ ខ្ញុំនិយាយថាសំណាងហើយដែលបានរត់ទាន់ បើកុំអី **ម៉ុល ពត** ខ្មែរហើយ។ នៅក្នុងនេះ មួយចំនួនត្រូវបានអតីតរដ្ឋ កម្ពុជាបញ្ជូនទៅរៀននៅបរទេសទេ, ហេតុអ្វីបានជាធ្វើដូចជា មិនស្គាល់គ្នាឯង។ ឯកឧត្តម **យឹម សុវណ្ណា** រៀនចប់មហាវិទ្យាល័យនៅស្រុកខ្មែរទេ មានតែ **សុទ ឆ័យ** ទេ ដែលរត់ទៅ អូស្ត្រាលី។ ក្រៅពីនេះ សុទ្ធជាអ្នករៀននៅហ្នឹង តែដូចជាមើល មិនឃើញកាលពីយើងនៅក្មេង។ អតីតរដ្ឋកម្ពុជាបានបញ្ជូនជំទាវ **សិ ស្រីវណា** ឲ្យទៅរៀននៅប៉ូឡូញ។ រៀនជាមួយគ្នា ស៊ីអត់ស៊ី ឃ្មានជាមួយគ្នាសោះ។ ... យើងមិនចង់ឲ្យដឹងគុណអីទេ គ្រាន់ឲ្យ ស្គាល់ថា ចេញពីត្រង់ណាទៅត្រង់ណា តែប៉ុណ្ណោះ។

ទីពីរ ដោយឈរលើមូលដ្ឋាននៃគោលការណ៍ទីមួយខាងលើ ធានាឲ្យកម្ពុជាមានខ្សែព្រំដែនមួយច្បាស់លាស់ ដោយប្រែក្លាយព្រំដែន ពាក់កណ្តាលរដ្ឋបាល និង ពាក់កណ្តាលអន្តរជាតិ ឲ្យទៅជាព្រំដែន អន្តរ ជាតិពិតប្រាកដ ព្រមជាមួយនេះដែរ ប្រែក្លាយខ្សែព្រំដែន ដែលមានតែលើ ផែនទីឲ្យទៅជាបង្គោល ព្រំដែននៅលើដីជាក់ស្តែង ហើយខ្សែព្រំដែននេះ ទៀតសោត នៅពេលណាដែលភាគីទាំងពីរបញ្ចប់ការងារបោះបង្គោល និង ខណ្ឌសីមាព្រំដែនរួចរាល់ហើយ គឺត្រូវស្របគ្នាទៅនឹងការកាន់កាប់ជាក់ ស្តែងរបស់ប្រជាពលរដ្ឋ ដែលរស់នៅតាមបណ្តោយព្រំដែនទាំងសង ខាង។

ចំណុចនេះមានសារសំខាន់ណាស់ ដើម្បីចៀសវាងការរើ ភូមិ ការចាកចោលលំនៅដ្ឋាន ការកាត់ដីស្តីៗ ដូចលោកចោទ

ប្រកាន់។ (នេះបើនិយាយទៅ វា) តាមរបៀបដែលថា ភ្នែកចេះតែ ព្រួស មនុស្សចេះតែដើរ។

ទីបី អនុវត្តការងារនៅក្នុងចំណុចទីពីរខាងលើ ក្នុងស្មារតីសន្តិភាព មិត្តភាព សហប្រតិបត្តិការ និង ការសម្រុះសម្រួល ក្នុងឋានៈជាដៃគូអធិបតេយ្យដែលជាដៃគូស្មើភាព និង ស្មើសិទ្ធិជាមួយគ្នា ដោយ ឈរលើមូលដ្ឋាននៃច្បាប់ជាតិ និង អន្តរជាតិ។

ទីបួន កសាងព្រំដែនកម្ពុជាជាមួយប្រទេសជិតខាង ឱ្យទៅជាព្រំដែនសន្តិភាព, មិត្តភាព, សហប្រតិបត្តិការ និង ការអភិវឌ្ឍ ដែលនឹងផ្តល់ផលប្រយោជន៍ដ៏ពិតប្រាកដដល់ប្រទេស និង ប្រជាជន ដែល ចូលរួមពាក់ព័ន្ធទាំងអស់ ពិសេសគឺប្រជាពលរដ្ឋដែលរស់នៅតាមបណ្តោយព្រំដែន។

គឺជាប្រការដ៏គួរឱ្យសោកស្តាយណាស់ ដែលកិច្ចខិតខំប្រឹងប្រែងដ៏ខ្លាំងក្លា ប្រកបដោយឆន្ទៈមោះមុតឥតរាថយរបស់រាជរដ្ឋាភិបាល សំដៅដោះស្រាយបញ្ហាព្រំដែន ដែលជាមរតកប្រវត្តិសាស្ត្រដ៏លំបាកស្មុគស្មាញនៅក្នុងក្របខ័ណ្ឌនៃគោលការណ៍យុទ្ធសាស្ត្រ ដូចបានគូសបញ្ជាក់ពីខាងលើនេះ មិនត្រូវបានមើលឃើញ ឬក៏ត្រូវបានធ្វើជាមើលមិនឃើញដោយមជ្ឈដ្ឋានមួយចំនួនទៅវិញ។ មិនត្រឹមតែប៉ុណ្ណោះ កិច្ចការដ៏រស់ើប និង មានសារសំខាន់ជាអាយុជីវិតរបស់ប្រទេសជាតិនេះ ត្រូវបានគេយកមកធ្វើកម្មវត្ថុ នៃការធ្វើអាជីវកម្មជាប់ជាប្រចាំប្រកបដោយគ្រោះថ្នាក់ ក្នុងទិសដៅកេងយកផលចំណេញខាងនយោបាយ សម្រាប់បម្រើឱ្យផលប្រយោជន៍បុគ្គល ឬ ក្រុមមនុស្សមួយចំនួនតូចចំមទៀតផង។

ដូចខ្ញុំបានលើកឡើងពីខាងដើម ជារឿយៗ រាជរដ្ឋាភិបាលតែងបានទទួលរងនូវការចោទប្រកាន់ថា បានធ្វើការចរចាបញ្ហាព្រំដែន ឬបាន

ធ្វើការបោះបង្គោលព្រំដែន ដោយមិនមានតម្លាភាព និង គណនេយ្យភាព, មិនត្រឹមត្រូវច្បាស់លាស់, មិនអនុញ្ញាតឱ្យមានគណបក្សប្រឆាំង ឬអង្គការ មិនមែនរដ្ឋាភិបាល ឬអ្នកសង្កេតការណ៍បរទេសចូលរួម។ល។

ខ្ញុំមានជំនឿថា អ្នកដែលលើកឡើងនូវមតិប្លែកៗទាំងនេះ ពិតជា ដឹងច្បាស់ណាស់ថា ការចរចាបញ្ហាព្រំដែន គឺជាកិច្ចការមួយដែលមាន លក្ខណៈរស់បំផុត ហើយវាគឺជាសមត្ថកិច្ចការងាររវាងរដ្ឋអធិបតេយ្យ មួយ ជាមួយនិងរដ្ឋអធិបតេយ្យមួយទៀត ដែលក្នុងនេះ រដ្ឋាភិបាលនៃ ប្រទេសនីមួយៗ គឺជាអ្នកទទួលខុសត្រូវ។ ការចរចានេះ មិនអាចយកមក បើកកកាយជាសាធារណៈ មុននឹងសម្រេចបានជាលទ្ធផលណាមួយនោះ ទេ។ បើពុំនោះសោត ផលប្រយោជន៍នៃប្រទេសជាតិ អាចនឹងត្រូវបាត់ បង់។ ដូច្នោះទៅវិញ នៅពេលដែលសម្រេចបានជាលទ្ធផលការងារ ដូចជា ការសម្រេចបាននូវកិច្ចព្រមព្រៀង ឬការបោះបង្គោលកំណត់ព្រំដែនរួច ហើយនោះ រាជរដ្ឋាភិបាលមិនដែលបានលាក់បិទបាំង នូវសមិទ្ធផល ការងារ ដែលមានសារសំខាន់ជាអាយុជីវិត និង ជាមោទនភាពរបស់ជាតិ នោះឡើយ។ យើងតែងតែបានផ្តល់របាយការណ៍ដល់រដ្ឋសភា ដែលជា ស្ថាប័នតំណាងឱ្យឆន្ទៈប្រជាជនដ៏ពិតប្រាកដ និង ចាត់ចែងធ្វើការផ្សព្វ ផ្សាយយ៉ាងទូលំទូលាយ ជូនដល់សាធារណជនគ្រប់ស្រទាប់ជាន់ថ្នាក់ឱ្យ បានជ្រួតជ្រាបអំពីសមិទ្ធផលដ៏មានសារសំខាន់ និង គួរជាទីមោទនៈទាំង នេះ រហូតដល់រៀបចំឱ្យទៅជាទឹកនៃសម្រាប់ទេសចរមកទស្សនាទៀត ផង។ លើសពីនេះ បង្គោលព្រំដែននៅក្នុងសម័យបច្ចេកវិទ្យាទំនើបនាពេល បច្ចុប្បន្ននេះ ត្រូវបានរៀបចំដោយរឹងមាំ និង ងាយមើលឃើញ រហូតដល់ មានបង្កប់មីក្រូឈីប (Microchip) ដើម្បីអាចងាយរកឃើញពីផ្កាយរណប ផងដែរ។

សូមបញ្ជាក់ចំណុចនេះ។ អស់លោកចោទម្តងហើយម្តង ទៀតថាគ្មានតម្លាភាព។ អស់លោកមានគោលបំណងបែបណា នៅពេលដែលកម្ពុជាប្រឈម នឹងការឈ្លានពាននៅទិសខាង លិច អស់លោកទាញកំលាំងមកទិសខាងកើត, អស់លោកនៅ ចាំបាន, ឯកឧត្តម **សុទ ឆ័យ** ខ្លួនឯងនៅចាំបានទេ ក្នុងយុទ្ធនា ការបោះឆ្នោតឆ្នាំ ២០០៨ នៅពេលដែលប្រជាពលរដ្ឋ កំពុងតែ ចូលរួម (ក្នុងវិស័យការពារជាតិ) ឯកឧត្តមផ្ទាល់បានរារាំងទៅ វិញ។ ឯកឧត្តមខាតសម្លេងមួយចំនួននៅទីក្រុងភ្នំពេញ មកពីសំដី របស់ឯកឧត្តម ព្រោះគេកំពុងបរិច្ចាគធនធាន ដើម្បីសមរក្ខមិមុខ។ វាក្តួរឲ្យស្តាយណាស់ នៅពេលដែលទិសខាងលិចកំពុងមានការ ឈ្លានពាន បែរជាធ្វើអោយមានការប្រឈមមុខក្នុងទិសខាងកើត ដែល ក្នុងយុទ្ធសាស្ត្រយោធា មិនត្រូវមានសមរក្ខមិច្រើនក្នុង ពេលតែមួយទេ។

ដោយមិនបាននិយាយអ្វី ពីការលេបត្របាក់ទឹកដីនៅ ទិសខាងលិច ហើយមិនត្រឹមតែបន្តបង្ហាត់បង្ហាត់ទ័ព អស់លោក ថែមទាំងបង្វែរទិសមកខាងកើត បំបែកកម្លាំងជាតិជាពីរ។ កន្លែង គ្រោះថ្នាក់ គឺគេចូលកាន់កាប់វត្ត កែវសិក្ខាគិរីស្វារៈ និងដណ្តើម ចំណុចមួយចំនួនដូចជាភ្នំទ្រព្យ, វាលឥន្ទ្រី, ក្រោយមក តាមាន់, តាក្របី ឯណោះទេ។ អស់លោកបង្វិលទិសមកខាងកើត សំដៅ

(ចង់ធ្វើ)អី? តើអស់លោកចង់បើកទ្វារឲ្យគេចូលទិសខាងលិច ក្នុង ពេលអស់លោករំខានទិសខាងកើតឬ? តើអស់លោកជាអ្នក នយោបាយហ្នឹងមានគិតគ្រប់គ្រាន់ហើយ ឬនៅ? ខាងកើតវា បាត់ទៅណា? អស់លោកអាចទៅសួរខ្លួនឯងចុះ។ ព្រឹកមិញ គេ សម្ភាសន៍ប្រជាជន រាប់ទាំងជំទប់នៃក្រុមប្រឹក្សាយុគណបក្ស សមរង្ស៊ីផង (ដែលខ្ញុំនិយាយដូចនេះ) តែមិនស្រួលដកជំទប់ នោះចោលបាត់ ព្រោះបង្ហាញមុខតាមទូរទស្សន៍។ បើគេដកក៏ ដកទៅ ខ្ញុំជួយចិញ្ចឹមមិនអីទេ សូមអោយនិយាយតែការពិតចុះ។ (តែ សូមអស់លោកដឹងផងចុះថា) នៅក្នុង (ក្រុមតំណាងរាស្ត្រ អស់លោក)ហ្នឹង ក៏មានសមាជិកគណបក្សប្រជាជនដែរ គ្រាន់តែ ខ្ញុំមិនចង្អុលមុខ។

ឯកឧត្តម **ហ៊ុន សែន** ប្រហែលជាមិនទាន់ភ្លេចទេ នៅពេល សង្គ្រាមផ្ទះនៅទិសខាងលិច ឯកឧត្តមផ្ទាល់បាននិយាយជាមួយ អ្នកផ្សេងថា “ព្រះអង្គម្ចាស់ក្សត្រិយ៍ **សុរិន្ទ្រវង** ឡើងលើយន្ត ហោះបញ្ជាផ្ទាល់ ដើម្បីចាប់ **ហ៊ុន សែន** ឲ្យបាន”។ **ហ៊ុន សែន** មិនមែនជាក្មេងបៀមដៃ ហើយព្រះអង្គម្ចាស់ក្សត្រិយ៍ **សុរិន្ទ្រវង** ក៏មិនធ្វើដល់កំរិត ឡើងឧទ្ធក្តាគចក្របញ្ជាទ័ពខ្លួនឯងនោះទេ។ ឯកឧត្តមនិយាយ ហើយខ្ញុំបានឮ។ ចុះម៉េចក៏ដល់ម្លឹង។ **ហ៊ុន សែន** ជាអ្នកដឹកនាំនៃរដ្ឋអធិបតេយ្យ ទោះបីជាអស់លោកមិន

ទទួលស្គាល់ មិនដឹងពួកៗដោយ តែខ្ញុំជានាយករដ្ឋមន្ត្រីរបស់ ប្រទេស (សមណាស់តែ) លោកជួយឈឺឆ្កាលជាមួយនឹងការ ខិតខំការពារទឹកដី។ គេវាយនៅទិសខាងលិច លោកឯងទាញ ហែកកម្លាំងមកទិសខាងកើត បន្ថែមដោយការបង្កើតចលនា ខាងស្មារតី រហូតថាព្រះអង្គម្ចាស់ថែចេញបញ្ហាទ័ពឲ្យចាប់ **ហ៊ុន សែន** ឲ្យបាន។ **ហ៊ុន សែន** មិនមែនជាទន្សាយបាក់ជើងទេសុំ ទោស។ សង្គ្រាមមួយរយម៉ោងឆ្នាំទៅ ប្រហែលជាអាចស្គាល់ យុទ្ធសាស្ត្ររបស់ **ហ៊ុន សែន** បានហើយ។ អត់ធ្មត់ ១០០ ម៉ោង ឲ្យវាយមុន បន្ទាប់ទៅសុំវាយវិញតែ ១៧ នាទីទេ។ ខ្ញុំមិនចង់ធ្វើ សង្គ្រាមទេ តែជាការសោកស្តាយ ដែលអស់លោកមិនបានជួយ លើកទឹកចិត្តចំពោះកិច្ចខិតខំទាំងការទូតទាំងផ្លូវច្បាប់ (ការពារ ទឹកដី)។

ឯកឧត្តម **សុន ឆ័យ** ទៅជួបជាមួយ **អេសសិទ្ធិ** ហើយ សប្បាយជាមួយគ្នា។ ថ្ងៃដែលខ្ញុំទៅប្រជុំនៅ ហូហ៊ុន (ឯកឧត្តម **សុន**) **ឆ័យ** ឯងនៅសណ្ឋាគារទីនោះ។ (**អេសសិទ្ធិ**) ហៅ **សម រង្ស៊ី** អោយមកជេរខ្ញុំ នៅបាងកក, បន្ទាប់ទៅហៅ **សុន ឆ័យ** ឲ្យ ទៅនៅសណ្ឋាគារ ដែលខ្ញុំទៅប្រជុំអាស៊ាន។ ទទួលបានដំណឹង ហ្នឹង ខ្ញុំថាទេ មួយកំភ្លៀងមក ត្រូវតែមួយកំភ្លៀងទៅ។ ខ្ញុំបាន ប្រកាសអោយ **ថាវ៉ាន់ស៊ិន** ធ្វើជាទីប្រឹក្សា ដែលនេះគេហៅថាតាម

វាយដល់ផ្ទះ។ ខ្ញុំទៅប្រកាសនៅកណ្តាល(ក្រុងបាងកក)តែម្តង តែងតាំង **ថាវ៉ាស៊ីន** ឲ្យធ្វើទីប្រឹក្សា។ អ្នកឯងមានសិទ្ធិទាក់ទង បក្សប្រឆាំង ខ្ញុំក៏មានសិទ្ធិដែរ ហើយ **ថាវ៉ាស៊ីន** ក៏ជាមនុស្សរង គ្រោះដោយគេធ្វើរដ្ឋប្រហារដែរ។ នយោបាយគឺវាដូច្នោះហើយ។

លើសពីនេះទៀត ខ្ញុំយល់ថា ការចោទប្រកាន់ដោយគ្មាន ភស្តុតាងត្រឹមត្រូវថា ប្រទេសជិតខាងរបស់កម្ពុជា បានលួចរំកិល បង្គោលព្រំដែន ឬរំលោភចូលមកយកដីកម្ពុជា រាប់រយរាប់ពាន់គីឡូម៉ែត្រ ក្រឡានោះ វាគឺជាការញុះញង់ បំភាន់ឱ្យមានការយល់ច្រឡំ ប្រកបដោយ គ្រោះថ្នាក់ និង ដោយគ្មានការទទួលខុសត្រូវ។ ប្រការនេះ អាចនឹងដុត កម្ដៅឱ្យពុះកញ្ជ្រោលឡើងនូវស្មារតីជាតិនិយមជ្រុល, បង្កឱ្យមានអភិភាព ជាតិសាសន៍, ធ្វើអោយខូចខាតយ៉ាងធ្ងន់ធ្ងរដល់ទំនាក់ទំនងអ្នកជិតខាង ល្អ មិត្តភាព និង កិច្ចសហប្រតិបត្តិការរវាងប្រទេស និង ប្រជាជនទាំងសង ខាង។ លើសពីនេះទៅទៀត ទង្វើបែបនេះថែម ទាំងអាចបង្កឱ្យមាន អស្ថិរភាពផ្ទៃក្នុងប្រទេសថែមទៀតផង។ ក្នុងន័យនេះ ការញុះញង់ ប្រជាពលរដ្ឋដែលមានចំណេះដឹងតិចតួច ឱ្យចូលរួមបង្កើតបញ្ហាជាមួយ និងខ្លួន ដូចជា ការដើរដកបង្គោលតម្រុយព្រំដែន ដែលបានកំណត់ហើយ យកទៅបោះចោលជាដើម គឺមិនមែនជាទង្វើដែលគួរឱ្យលើកសរសើរនោះ ទេ។ ផ្ទុយទៅវិញ អ្នកប្រព្រឹត្តិល្មើស គប្បីត្រូវតែបានទទួលទោសតឹងរ៉ឹង ស្របទៅតាមបទបញ្ញត្តិច្បាប់កំណត់។

ចំណុចនេះ បើរំកិលដូចអស់លោកថានោះ វាចូលរាប់ រយរាប់ពាន់គីឡូម៉ែត្រការ៉េ។ ឥឡូវដីយើងធំរាប់រយគីឡូម៉ែត្រ ការ៉េ។ អ្នកដើរដកតម្រុយបង្គោលព្រំដែនហ្នឹង កុំថាខ្លួនជាអ្នក

ទោសមនសិការ ហើយសូមអញ្ជើញទៅរកអន្តរាគមន៍ចុះ។ មិនទាន់ស្តាប់ឮ អ្នកណាមួយនិយាយនិងខ្ញុំលើបញ្ហានេះទេ តែបើអន្តរាគមន៍ក៏អត់បានដែរ។ (តើបង្កើត)ច្បាប់យកមកធ្វើអី។ សំណង់ហើយដែលគ្មានសង្គ្រាមនៅទិសខាងកើត, ពេលហ្នឹងបើទោះបីប្រជាពលរដ្ឋខ្លួនឯងធ្វើខុសក៏ដោយ រដ្ឋាភិបាលជាប់ជំពាក់ត្រូវតែការពារប្រជាពលរដ្ឋខ្លួនឯងហើយ ព្រោះយើងមិនអាចទៅកាន់ជើងបរទេសនោះទេ។ ទោះបីគេបាញ់ ឬប្រើវិធីណាក៏ដោយ រាប់ទាំងអ្នកចូលទៅកាប់ឈើក្រញូងក្នុងដីថៃ ក៏គង់យើងថ្កោលទោសថៃបាញ់ប្រជាពលរដ្ឋរបស់យើង។

បើដូចនេះ ទោះបីឯកឧត្តមចេះតែដើរដក ស្រាប់តែពេលណាមួយគេបាញ់ ខ្ញុំមិនអាច ថ្កោលទោសពួកឯកឧត្តមដែលបានស្លាប់ ឬរបួសទេ មុខតែថ្កោលទោសអ្នកដែលបាញ់ឯកឧត្តមហើយ។ អញ្ជឹងកម្លាំងត្រូវហែកហើយ។ តែកាត់ទោសរួចហើយ គឺរួចហើយ ហើយសូមផ្តាំទៅមិនបាច់សរសេរសំបុត្រមកសរសើរអីទេ, សួរឯកឧត្តម **អេង តែឃ្លៀង** ដឹងហើយ, ឲ្យត្រៀមលិខិតស្នាម ហើយ (អ្នកសារពត៌មាន) **សយ សុភាព** ក៏ដឹងដែរ ព្រោះជាអ្នកឲ្យយោបល់។

ម្យ៉ាងវិញទៀត ដូចខ្ញុំបានលើកឡើងពីខាងដើមហើយដែរថា ការស្នេហាជាតិ និង ការការពារ បូរណភាពទឹកដី គឺជាសិទ្ធិ និង កាតព្វកិច្ចរបស់ពលរដ្ឋកម្ពុជាគ្រប់រូប។ ក្នុងរយៈកាលកន្លងមក កងកម្លាំង ប្រជាប់

អាវុធគ្រប់ប្រភេទ និង ប្រជាជនកម្ពុជាដ៏ច្រើនកុះករ ពិសេសបងប្អូនប្រជាជនដែលរស់នៅតាម បណ្តោយព្រំដែននៅគ្រប់ទិសទី បានចូលរួមយ៉ាងសកម្មនៅក្នុងកិច្ចការនេះ ទាំងដោយត្រង់ និង ដោយប្រយោល។ រាជរដ្ឋាភិបាលក៏បានបង្វែរទុនវិនិយោគដ៏ច្រើនសន្លឹកសន្លាប់ផងដែរ ទៅកាន់តំបន់ជាយំដែនសំខាន់ៗ ដើម្បី កសាងនូវប្រព័ន្ធហេដ្ឋារចនាសម្ព័ន្ធរូបវន្ត និងផ្តល់មធ្យោបាយសម្រួលសមស្រប សំដៅធានាឱ្យកងកម្លាំង និង ប្រជាជនយើងអាចបំពេញការងារ, រស់នៅ និងធ្វើការអភិវឌ្ឍភូមិឋានរបស់ខ្លួន។ ការបោះទីលំនៅជាប់លាប់ និង ការអភិវឌ្ឍភូមិឋាននៅតាមតំបន់ព្រំដែនទាំងអស់នោះ គឺជារបងការពារ បូរណភាពទឹកដីមួយយ៉ាងសំខាន់។ ដូច្នេះ ការចោទប្រកាន់ថា មានការអនុញ្ញាតឱ្យប្រទេសជិតខាងចូលមករំលោភ យកទឹកដីដោយស្រួលៗ អស់រាប់រយរាប់ពាន់គីឡូម៉ែត្រក្រឡាទេ គឺមានន័យស្មើនឹងការមើលស្រាល ចំពោះកងកម្លាំងប្រដាប់អាវុធគ្រប់ប្រភេទ ដែលទទួលភារកិច្ចការពារខ្សែបន្ទាត់ព្រំដែន របស់ប្រទេសជាតិ និង ប្រជាជនកម្ពុជារាប់ម៉ឺនគ្រួសារ ដែលរស់នៅតាមបណ្តោយព្រំដែនទាំងនោះផងដែរ។

សូមបងប្អូនកងកម្លាំងប្រដាប់អាវុធទាំងអស់ ដែលរស់នៅតាមតំបន់ព្រំដែន និងប្រជាជននៅតាមព្រំដែន មើលឲ្យឃើញ អំពីចរិតខ្មៅក្រខួករបស់ពួកប្រឆាំងដែលមើលស្រាលបងប្អូន កំពុងការពារទឹកដី និងកំពុងរស់នៅទីនោះ។ ខ្ញុំមិនមែនចូលចិត្តកាស៊ីណូទេ ប៉ុន្តែការអនុញ្ញាតឲ្យធ្វើកាស៊ីណូ គោលដៅជំងឺគឺការពារព្រំដែន។ កាស៊ីណូខាងក្នុងនេះ មិនមែនខ្ញុំនាំមកទេ។ ការមានកាស៊ីណូនៅព្រំដែន ជាផ្នែកមួយនៃនយោបាយការពារព្រំដែនផងដែរ។ គេអាចដកបង្គោលព្រំដែនបាន តែគេ

មិនអាចដកសណ្ឋាគារ ២ - ៥ ជាន់បានទេ។ អស់លោកបង្ខំឲ្យខ្ញុំ និយាយរឿងនេះ ដែលគួរតែជាអាថ៌កំបាំងនៃយុទ្ធសាស្ត្រការពារ ជាតិ ប៉ុន្តែ អស់លោកមិនទុកជម្រើសឲ្យខ្ញុំ។ អ្វីដែលសំខាន់ជាង នេះ អស់លោកកំពុងប្រមាថប្រជាជនរាប់ម៉ឺនគ្រួសារ ដែលនៅ តាមព្រំដែន កម្លាំងរាប់ម៉ឺននៅការពារព្រំដែន រាប់ទាំងសមាជិក គណបក្សរបស់អស់លោកផង។

ដូចដែលយើងទាំងអស់គ្នាបានដឹងស្រាប់ថា ដើម្បីសម្រេចបាននូវ ព្រំដែនមួយដែលប្រកបដោយ សន្តិភាព, មិត្តភាព, កិច្ចសហប្រតិបត្តិការ និង ការអភិវឌ្ឍ ប្រទេសនីមួយៗមិនអាចកសាងខ្សែព្រំដែនតែ ឯកឯងបាន នោះទេ។ វាជាកាចាំបាច់ណាស់ដែលប្រទេសសាមីទាំងសងខាងខិតខំរក ដំណោះស្រាយរួមគ្នា ដោយគោរពគ្នាទៅវិញទៅមក ក្នុងសុឆន្ទៈចង់ដោះ ស្រាយដោយពិតប្រាកដ ហើយឈរលើស្មារតីស្មោះត្រង់ មិនកេងចំណេញ ពីគ្នា។ ក្នុងន័យនេះ យើងគួរតែផ្តល់ការវាយតម្លៃសមស្រប ជូនដល់រដ្ឋា ភិបាលវៀតណាម ដែលបានសម្តែងនូវសុឆន្ទៈ និង ការគោរពចំពោះ ឯករាជ្យ និង អធិបតេយ្យភាពជាតិរបស់កម្ពុជា ហើយធ្វើការចរចាដោយ ស្មោះត្រង់ ជាមួយនិងរាជរដ្ឋាភិបាល សំដៅស្វែងរកដំណោះស្រាយលើ បញ្ហាព្រំដែនដីស្មុគស្មាញនេះ ដើម្បីផលប្រយោជន៍របស់ប្រទេស និង ប្រជាជនទាំងសងខាង។

បញ្ហានេះក៏ត្រូវបញ្ជាក់ឡើងវិញ។ វៀតណាមមុននេះមាន ពីរ គឺវៀតណាមខាងជើង និងវៀតណាមខាងត្បូង។ វៀតណាម ខាងត្បូង ជានិច្ចកាលមិនទទួលស្គាល់ព្រំដែនយើងទេ ដោយបាន

រំលោភបំពានរហូត ដូចជាការទម្លាក់គ្រាប់បែកនៅអន្ទូងក្រេះ ចន្ទ្រា ដាក់ដាង ស្ទឹង ជាមួយគ្នា។ ឯវៀតណាមខាងជើង ហៅថា សាធារណរដ្ឋប្រជាធិបតេយ្យវៀតណាម ទទួលស្គាល់ព្រំដែន។ ហេតុដូច្នោះហើយ ទើបសម្តេចព្រះ **នរោត្តម សីហនុ** ទទួលស្គាល់ រដ្ឋាភិបាលសាធារណរដ្ឋប្រជាធិបតេយ្យវៀតណាម (វៀតណាម ខាងជើង) និងរដ្ឋាភិបាលបណ្តោះអាសន្នវៀតណាមខាងត្បូង(ដែល) តស៊ូខាងរណសិរ្ស។ តែដម្លោះមានជាហូរហែរតាំងពី **ថ្ងៃ ឱក្រ យាម** រហូតមកជាបន្តបន្ទាប់ជាមួយវៀតណាមខាងត្បូង។

ជាការល្អហើយ ដែលសព្វថ្ងៃយើងចរចាជាមួយនិង (សាធារណរដ្ឋសង្គមនិយម)វៀតណាម ដែលបន្ទាប់ពីការឯក ភាពទឹកដី ប្រកាន់ជំហរវៀតណាមខាងជើង។ បន្តិចទៀត យើង មិនបានឃើញខ្សែព្រំដែនរបស់ ជីវគី នៅក្នុងតំបន់សមុទ្រទេ ព្រោះវៀតណាមខាងជើងអត់មានផែនទីខ្សែហ្នឹងទេ។ ប៉ុន្តែ បើ សិនវៀតណាមខាងត្បូងដែលជាសម្ព័ន្ធមិត្តរបស់ **លន់ នល់** និង របស់លោក **ស៊ាង ម៉េងសែ** នៅបន្តនោះច្បាស់ជាកោះវ៉ៃបាត់ ទៅហើយ មិនបានមកយើងវិញទេ។

យើងត្រូវធ្វើ(កិច្ចការព្រំដែន) ជាមួយប្រទេសជិតខាង ដោយមិនអាចចង្អុលតែម្នាក់ឯងទេ។ គ្រាន់តែបញ្ហាដីគោក ខ្ញុំ បានប្រើពេលអស់បីម៉ោងហើយ។ ឥឡូវចូលដែនទឹក រួចហើយ

បានចូលដល់សំណួររងកឧត្តម **សុន វ៉ែយ** ចុងក្រោយ។ យ៉ាងណាក្តី (ការរៀបរាប់) ពីខាងលើ (មក មានចរិត) គ្របដណ្តប់ (រួចហើយ) ដើម្បីបង្ហាញថា កុំអោយមួយស្នាបដំរីទាំងមូលទៅថា ដូចអំបោស មួយទៀតថាសរសរ មួយទៀតថាចង្កើរ។ ខ្ញុំចង់រំលេចឲ្យអស់បញ្ហា ដើម្បីថា បើឯកឧត្តមមិនយល់ ក៏ប្រជាពលរដ្ឋ និងព្រះសង្ឃនៅទូទាំងប្រទេសលោកយល់ដែរ។

II អំពី ព្រំដែនសមុទ្រ

នៅឆ្នាំ ១៩៦៤ កម្ពុជាបានយកផែនទីព្រំដែនសមុទ្រខ្នាត ១/៣០០ ០០០ បោះពុម្ពដោយក្រុមភូមិសាស្ត្រកម្ពុជា ដែលបានយកខ្សែប្រើរឺយ៉េ (Brévié) ឆ្នាំ ១៩៣៩ កំណត់ជាខ្សែព្រំដែនសមុទ្ររវាងកម្ពុជា និងវៀតណាម ទៅតម្កល់ទុកនៅអង្គការសហប្រជាជាតិ និងបានស្នើសុំឱ្យសាមី និង អន្តរជាតិទទួលស្គាល់ខ្សែព្រំដែននេះ ថាជាខ្សែព្រំដែនសមុទ្ររវាងប្រទេសទាំងពីរ កម្ពុជា-វៀតណាម។ កម្ពុជា នាពេលនោះ ក៏ទទួលបានការគាំទ្រពីប្រទេសសាមី និងពីអន្តរជាតិមួយចំនួន ដោយទទួលស្គាល់ថាខ្សែប្រើរឺយ៉េ ជាខ្សែព្រំដែនសមុទ្ររវាងកម្ពុជា និងវៀតណាម (បង្ហាញផែនទីខ្សែប្រើរឺយ៉េ)។

តែនៅឆ្នាំ ១៩៧០ រដ្ឋាភិបាលជឺរីគីបានអនុម័តច្បាប់ស្តីពីប្រេងកាត ដែលបញ្ជាក់ពីតំបន់ខ្ពង់រាប បាតសមុទ្ររបស់វៀតណាម ហើយចាប់ផ្តើមធ្វើការកំណត់តំបន់ខ្ពង់រាបបាតសមុទ្រនេះ នៅឆ្នាំ ១៩៧១។ ផ្អែកលើច្បាប់នេះ នៅឆ្នាំ ១៩៧១ រដ្ឋាភិបាលជឺរីគី បានគូសខ្សែព្រំដែនសមុទ្ររបស់ខ្លួនមួយទៀត ដែលព័ទ្ធយកទាំងកោះជឺរីរបស់កម្ពុជា (បង្ហាញផែនទី ខ្សែ

១៩៧១)។ នៅឆ្នាំ ១៩៧២ របបសាធារណរដ្ឋខ្មែរបានគូស ខ្សែព្រំដែន សមុទ្រមួយទៀតផ្សេងពីខ្សែប្រើរឺយ៉េ ដោយឈរលើគោលការណ៍សម ចម្ងាយ (Equidistance) ដែលជាខ្សែមួយមានចម្ងាយស្មើគ្នាពីឆ្នេរសមុទ្រ ឬ ពីកោះ ដោយនៅផ្នែកខាងលិចចាត់ទុកកោះគត់ ជា កោះព្រំដែន។ គេធ្វើ នេះ គឺដោយយោងតាមសន្ធិសញ្ញាបារាំង-សៀម ឆ្នាំ ១៩០៧ ដែលចាត់ ទុកថា នៅ ផ្នែកខាងកើត កោះត្រល់ និង កោះចូជូ គឺជារបស់ខ្មែរ (បង្ហាញ ផែនទីខ្សែឆ្នាំ ១៩៧២)។

ការវិវត្តិបន្តមកទៀត គឺមានការពាក់ព័ន្ធជាសំខាន់ទៅនឹងកិច្ចព្រម ព្រៀងស្តីពីតំបន់ទឹកប្រវត្តិសាស្ត្រ ឆ្នាំ ១៩៨២។ ដូច្នេះ ខ្ញុំសូមអនុញ្ញាតធ្វើ ការពន្យល់ដោយសង្ខេបអំពីកិច្ចព្រមព្រៀងនេះ។

កិច្ចព្រមព្រៀងតំបន់ទឹកប្រវត្តិសាស្ត្រឆ្នាំ ១៩៨២ ពុំទាន់បាន កំណត់ព្រំដែនសមុទ្ររវាងប្រទេសទាំងពីរនៅឡើយទេ ទោះជានៅក្នុងឆ្នាំ ១៩៦៤ កម្ពុជាបានយកផែនទីដែលមានខ្សែប្រើរឺយ៉េ ឆ្នាំ ១៩៣៩ ទៅឱ្យ អន្តរជាតិទទួលស្គាល់ និង បានដាក់តម្កល់នៅអង្គការសហប្រជាជាតិ ហើយក៏ដោយ។ កិច្ចព្រមព្រៀងឆ្នាំ ១៩៨២ បានទុកចំហ អំពីការកិច្ចលើ ការកំណត់ព្រំដែនសមុទ្រឱ្យរដ្ឋាភិបាលនៃប្រទេសទាំងពីរ «ចរចាគ្នា ដើម្បី កំណត់ព្រំប្រទល់សមុទ្រក្នុងតំបន់ទឹកប្រវត្តិសាស្ត្រ» នេះ។ កម្ពុជានាពេល នោះ មានជម្រើស ៣ ក្នុងការជ្រើសរើសយកខ្សែព្រំដែនសមុទ្ររវាងកម្ពុជា និង វៀតណាម គឺ៖ ទី១ - ខ្សែប្រើរឺយ៉េ ឆ្នាំ ១៩៣៩, ទី២ - ខ្សែសាធារណរដ្ឋ ខ្មែរ ឆ្នាំ ១៩៧២ ពោលគឺខ្សែសមចម្ងាយ (Equidistance) ឬ ទី៣ - ការ ចរចាជាមួយវៀតណាម ដើម្បីកំណត់រកចំណុចប្រសព្វសូន្យក្នុងតំបន់ទឹក ប្រវត្តិសាស្ត្រ ឆ្នាំ ១៩៨២ នៅលើខ្សែបន្ទាត់ដែលភ្ជាប់កោះចូជូ និង កោះរ៉េ ថាជាខ្សែព្រំដែនសមុទ្ររវាងកម្ពុជា និង វៀតណាម។

ភាគីទាំងពីរ កម្ពុជា-វៀតណាម បានទទួលស្គាល់ជាផ្លូវការ នូវការ បែងចែកអធិបតេយ្យភាពលើកោះក្នុងឈូងសមុទ្រសៀម តាមរយៈការបែង ចែកខ្សែប្រើរឺយ៉េ ឆ្នាំ ១៩៣៩ និង បានឯកភាពពិភាក្សាគ្នា ដើម្បីកំណត់ ចំណុចប្រសព្វសូន្យ ដែលជាចំណុចបែងចែកព្រំដែនសមុទ្ររវាងប្រទេស ទាំងពីរនៅក្នុងតំបន់ទឹកប្រវត្តិសាស្ត្រ ក៏ដូចជាក្នុងតំបន់ខ្ពង់រាបបាត សមុទ្រ។ តែការចរចាដើម្បីកំណត់ចំណុចប្រសព្វសូន្យ រហូតមកដល់ពេល នេះ នៅពុំទាន់ឈានដល់ការឯកភាពគ្នានៅឡើយទេ ដោយកម្ពុជា ទាមទារយកខ្សែប្រើរឺយ៉េ ឆ្នាំ ១៩៣៩ ជាខ្សែព្រំដែនសមុទ្ររវាងប្រទេស ទាំងពីរ តែភាគីវៀតណាមទាមទារយកខ្សែសមមួយ (Ligne d'équidistance) ដោយចាត់ទុកថា ខ្សែប្រើរឺយ៉េ គ្រាន់តែជាខ្សែបែងចែក អធិបតេយ្យភាពលើកោះតែប៉ុណ្ណោះ (បង្ហាញផែនទី)។

ដូច្នេះ តើកិច្ចព្រមព្រៀងតំបន់ទឹកប្រវត្តិសាស្ត្រ បានធ្វើឱ្យបាត់បង់ ទឹកដី ១០ ០០០ គីឡូម៉ែត្រក្រឡា មែនឬទេ? ចម្លើយ គឺខ្លី និង សាមញ្ញ ណាស់ថា ឥតមានធ្វើឱ្យបាត់ទេ។ ដូចបានជម្រាបជូនពីខាងលើរួច ហើយ ថា កិច្ចព្រមព្រៀងនេះ ពុំទាន់បានកំណត់ព្រំដែនសមុទ្ររវាងប្រទេសទាំង ពីរនៅឡើយទេ។ លើសពីនេះទៀត ភាគីទាំងពីរត្រូវបន្តការចរចារកចំណុច ប្រសព្វសូន្យរវាងកោះរ៉េ និងកោះចូជូ ដើម្បីកំណត់ខ្សែ ព្រំដែននៅក្នុងតំបន់ ទឹកប្រវត្តិសាស្ត្រ។

ចំពោះការចោទប្រកាន់ថា (យើងធ្វើអោយ)បាត់បង់ដែន ទឹកមួយម៉ឺនគីឡូម៉ែត្រនោះ (សួរថា) តើកម្ពុជា និងវៀតណាមនៅ ពេលនេះ មានព្រំដែនសមុទ្រពីកាលណា? ហេតុដូចម្តេចបានជា ហ៊ានចោទថា យើងធ្វើឱ្យបាត់(ដែន)ទឹករហូតដល់មួយម៉ឺនគីឡូ

ម៉ែត្រកាវ៉ែ? ពួកឡប់សតិទាំងនោះ បានធ្វើរហូតបង្ហោះតាមវ៉ែប សាយត៍ (នូវការប្រឌិតមូលបង្កាច់ដីថោកទាប) ថា កូនខ្ញុំមួយនោះ (ហ៊ុន ម៉ែណែត) ជាកូនរបស់ **ឡេ ឌីកថ** ជាមួយនាង **នី ត** (ជា ឈ្មោះដែលពួកវាបានហៅប្រពន្ធរបស់ខ្ញុំ)។ (ពួកនេះ បាន ប្រឌិត ថា) **ឡេ ឌីកថ** បានយកនាង **នី ត** (បន្ទាប់មក **ឡេ ឌីក ថ** ក៏) ប្រគល់ (នី ត និងកូន) ឲ្យ **ហ៊ុន សែន** រួច **ហ៊ុន សែន** យកមកឲ្យ **សុខ អាន** ក្នុងឋានៈជាអ្នកដល់មាន់ផង ប៉ះកង់ផង ជួយចិញ្ចឹមឈាមជីវរបស់ **ឡេ ឌីកថ** ដើម្បីអោយបន្តវេននៅថ្ងៃ ក្រោយ។ (គួរអោយអាសួរភរិយាខ្ញុំណាស់ នាង) ជាប់គុកនៅក្នុង ប្រទេស បែកបាក់ ព្រាត់ប្រាសពីប្តី (បែរជាត្រូវគេប្រឌិតរឿងដ៏ ថោកទាប មើលងាយថា) ខ្លួនជាស្រីរបស់មេដឹកនាំវៀតណាម **ឡេ ឌីកថ** ប្រគល់ឲ្យ **ហ៊ុន សែន** ថែទាំ។ ឱ **ហ៊ុន ម៉ែណែត** កូនអើយ នៅក្នុងរបប ប៉ុល ពត គេជឿលថាជា កូនរបស់មេក្បត់ មកដល់ឥឡូវ គេចោទថាជាកូនរបស់វៀតណាមទៅទៀត។

អំពើដ៏ថោកទាបបែបនេះ អាចចេញពីមាត់មនុស្សជនគាំ ទ្រអស់លោក។ ចំពោះទង្វើថោកទាបបែបនេះ តើពលរដ្ឋខ្មែរ សមនឹងបោះឆ្នោតជូនដែរឬទេ? ខ្ញុំមិនសំដៅតែបក្សអស់លោក មួយទេ។ (ការដែល) ខ្ញុំចង្អុលទៅមុខ (មិនមែនបានន័យថា) ខ្ញុំ ចង្អុលមុខលោកទេ។ (ការដែល) អស់លោកបានបដិសេធ និង

បានរលាស់ខ្លួនចេញហ្នឹង ជាការល្អហើយ (សំដៅថា) មានគុណ ធម៌គ្រប់គ្រាន់។ (តែ សូមពិចារណាទៅមើល ពួកទាំងនេះបាន ផ្សព្វផ្សាយថា សម្តេច) **ចា ស៊ឹម ស្លាប់** ហើយក្លែងបន្លំឯកសាររាប់ មិនអស់ ព្រមទាំងបំពានមកដល់ប្រពន្ធខ្ញុំកូនខ្ញុំ។ (សួរថា តើ) ពួកអស់ហ្នឹងចេញពីណា? ពិតមែនហើយ ខ្ញុំមិននិយាយពីអស់ លោកទេ តែ (ជាមួយទង្វើបែបនេះ) តើប្រជាពលរដ្ឋសមនឹង បោះឆ្នោតឲ្យបក្សដទៃ ដែលមិនមែនគណបក្សប្រជាជនទេ។

តាមពិត ការចោទប្រកាន់ខាងលើនេះ ធ្វើឡើងដោយយោងទៅ លើខ្សែឆ្នាំ ១៩៧២ ដែលត្រូវបានគូសជាឯកតោភាគីដោយរដ្ឋាភិបាល សាធារណរដ្ឋខ្មែរ។ ធាតុពិតគេបានបំភ្លេចចោលនូវដែនទីខ្សែប្រវែង ឆ្នាំ ១៩៣៩ ដែលសម្តេចព្រះ **នរោត្តម សីហនុ** បានយកទៅតម្កល់នៅ អង្គការសហប្រជាជាតិ នាឆ្នាំ ១៩៦៤ ហើយបានតស៊ូទាមទារយ៉ាង ស្វិតស្វាញ សុំឱ្យអន្តរជាតិ និង ប្រទេសសាមី យល់ព្រមទទួលស្គាល់ នោះ។ ដូច្នេះ បើមើលពីសម្បកក្រៅទៅឃើញថា អ្នកចោទប្រកាន់ មកលើ កិច្ចព្រមព្រៀងតំបន់ទឹកប្រវត្តិសាស្ត្រនេះ ហាក់មានបំណងចង់ធ្វើការវាយ ប្រហារខាងនយោបាយ មកលើរដ្ឋាភិបាលនៃអតីតសាធារណរដ្ឋប្រជា មានិតកម្ពុជា ស្ថិតនៅក្រោមការដឹកនាំរបស់គណបក្សប្រជាជនកម្ពុជា ដែលមានរូបខ្ញុំផ្ទាល់ជាហត្ថលេខី ក្នុងនាមជារដ្ឋមន្ត្រីក្រសួងការបរទេស នា ពេលនោះ។ ក៏ប៉ុន្តែ បើពិនិត្យស៊ីជម្រៅផ្ទៃក្នុងទៅឃើញថា ការចោទប្រកាន់ នេះ មានគោលដៅវែងឆ្ងាយជាងបំណងវាយប្រហារ ទៅលើគណបក្ស ប្រជាជនកម្ពុជា និងលើបុគ្គល **ហ៊ុន សែន** ខ្ញុំផ្ទាល់នេះទៅទៀត។ គោល បំណងស៊ីជម្រៅរបស់គេ គឺអាចជា ការចង់អះអាងអំពីភាពត្រឹមត្រូវនៃការ

ធ្វើរដ្ឋប្រហាររបស់ក្រុមសាធារណរដ្ឋ ដើម្បីផ្តួលរំលំ ព្រះករុណា សម្តេចព្រះ **នរោត្តម សីហនុ** នៅឆ្នាំ ១៩៧០ ហើយលើកតម្កើងខ្លួនឯងជា រាជនរោត្តមជាតិខ្ពស់ជាង ព្រះវររាជបិតាជាតិខ្មែររបស់យើងពេលនេះទៅ ទៀត ។

ដើម្បីភាពច្បាស់លាស់បន្ថែមលើការអធិប្បាយខាងលើនេះ ខ្ញុំសូម អនុញ្ញាតធ្វើការបញ្ជាក់បន្តិច អំពីបញ្ហាកោះត្រល់ និង កោះវ៉ៃ។

សូមបញ្ជាក់ចំណុចត្រង់នេះ។ គេចាត់ទុកការបាត់បង់ ដោយសំអាងលើខ្នាតផែនទីឆ្នាំ ១៩៧២ (ដែលតាមផែនទីនោះ) មានន័យរួចទៅហើយថា បានតាំងខ្លួនជាអ្នកស្នេហាជាតិជាង សម្តេចព្រះ **នរោត្តម សីហនុ** ដែលប្រើប្រាស់ត្រឹមខ្សែប្រវែង ១៩៣៩។ (នេះឯងដែលថា) គោលដៅវែងឆ្ងាយរបស់គេ មិន មែនវាយ **ហ៊ុន សែន** តែមួយទេ តែគឺវាយសម្តេចព្រះ **នរោត្តម សីហនុ** ដោយសារ ព្រះអង្គបានយកផែនទីកំណត់ខ្សែព្រំដែន ដោយ Ligne ប្រវែង ទៅតម្កល់ទុក (នៅឯអង្គការសហប្រជា ជាតិ) ហើយដែលធ្វើឲ្យកម្ពុជាបាត់បង់សិទ្ធិទាមទារកោះត្រល់។

ត្រង់ចំណុចនេះ យើងមិនត្រូវមានហេតុផលណាមួយ បន្ទោសចំពោះសម្តេចព្រះ **នរោត្តម សីហនុ** ទេ។ ខ្ញុំសូមបញ្ជាក់ បន្ថែម ចំពោះអត្ថាធិប្បាយខាងលើ អំពីបញ្ហាកោះត្រល់ និង កោះវ៉ៃ ដើម្បីជំរាបជូនថា តើយើងគួរដាក់ទោសពួកអ្នកក្លែងបន្លំ ដើរស្រែកធ្វើរដ្ឋប្រហារ ឬដាក់ទោសខ្ញុំជាអ្នកចុះហត្ថលេខា ឬដាក់

ទោសសម្តេចព្រះ **នរោត្តម សីហនុ?** អំពី កោះត្រល់ ដែលខាង វៀតណាមហៅថា កោះហ្វូត្យូក យើងអាចសួរថា តើកោះត្រល់ លែងជារបស់កម្ពុជាពីពេលណាមក? (សូមស្តាប់នូវការវិវត្តជាក់ ស្តែងក្នុងប្រវត្តិសាស្ត្រ) មាន បីចំណុច (ដូចតទៅ)។

ទីមួយ អំពី កោះត្រល់៖ តើកោះត្រល់លែងជារបស់កម្ពុជា តាំង ពីពេលណាមក? ចំពោះសំណួរនេះ ខ្ញុំសូមបញ្ជាក់ដូចតទៅ៖

- នៅឆ្នាំ ១៩៣៩ លោក **ប្រេនឺយ៉េ** បានដាក់កោះត្រល់ឲ្យ ស្ថិតនៅក្រោមការគ្រប់គ្រងរបស់វៀតណាម (កូសាំងស៊ិន)

ក្នុង **ចំណុចទី ១** នេះ មានការនិទានតគ្នាថា មូលហេតុ ដើមមួយ គឺមកពីចៅហ្វាយខេត្តកំពតពុលរលក។ មិនដឹងថាពិត ឬមិនពិតទេ តែដែល លោក **ប្រេនឺយ៉េ** គូសខ្សែហ្នឹង គឺដើម្បីជា មូលដ្ឋានទារពន្ធ។ នេះ ជាលិខិត (ធ្វើនៅ) ហាណូយ ថ្ងៃ ៣១ ខែ មករា ឆ្នាំ ១៩៣៩ ដែល អគ្គទេសាភិបាលឥណ្ឌូចិន ជំរាប លោកទេសាភិបាលប្រចាំដែនដីកូសាំងស៊ិន ថា កោះទាំងឡាយ ណាដែលស្ថិតនៅខាងត្បូងខ្សែនេះ ដោយរាប់ទាំងកោះ ហ្វូត្យូក ផង ត្រូវបន្តគ្រប់គ្រងដោយអាជ្ញាធរកូសាំងស៊ិន។ ដូចនេះ លោក **ប្រេនឺយ៉េ** បានហៅកោះត្រល់ហ្នឹងថា ហ្វូត្យូក តាំងពីមុនឪពុក ម្តាយយើងកើតទៅទៀត។

តាមការនិទានតគ្នា មូលហេតុដែលលោក **ប្រេនឺយ៉េ**

(សម្រេចចិត្ត) បែបហ្នឹង មកពីចៅហ្វាយខេត្តកំពត(របស់កម្ពុជា) ជំនាន់ហ្នឹងពុលរលក មិនអាចជិះទូកទៅទាញបាន។ រឿងហ្នឹង ត្រូវបន្តសិក្សាស្រាវជ្រាវ តែរឿងដែលច្បាស់ គឺសេចក្តីសម្រេច របស់លោក **ប្រេនឃើ**។ ដូចនេះ មូលដ្ឋាន (អំណះអំណាង) ទី មួយ គឺលោក **ប្រេនឃើ** បានដាក់កោះត្រល់ ហើយកាលហ្នឹង មិនទាំងហៅថាកោះត្រល់ផង ហៅថា ហ្វឹត្តូក តែម្តង (ក្រោមការ គ្រប់គ្រងរបស់វៀតណាម)។

- នៅឆ្នាំ ១៩៤៩ កូសាំងស៊ីន ត្រូវបានបារាំងប្រគល់ទៅឲ្យ ព្រះចៅប៊ាដាយ

ទីពីរ ទៀត ពេលនោះសភាបារាំងប្រជុំ (ដែលចូលរួមក្នុង សម័យប្រជុំនោះ) យើងបានបោះឆ្នោតអនុប្បវាទ លើដីខ្លួនឯង។ (ពិតហើយថា) ទោះបីបោះឆ្នោតប្រឆាំង ឬបោះឆ្នោតព្រមក៏ ដោយ ក៏គ្មានឥទ្ធិពលលើការសម្រេច ប៉ុន្តែហោចណាស់មិនគួរ បោះឆ្នោតអនុប្បវាទទេ។ កាលនោះគណប្រតិភូដឹកនាំដោយ ព្រះអង្គម្ចាស់ **ពិច ពាន**។ ខ្ញុំសុំទោស វិញ្ញាណខ្លួនរបស់ព្រះអង្គ ម្ចាស់ព្រះអង្គម្ចាស់ក្សត្រិយ៍ តែបើជាទូលបង្គំវិញ ពេលនោះទូល បង្គំបោះឆ្នោតប្រឆាំងហើយ មិនបោះអនុប្បវាទលើដីខ្លួនឯងទេ។

- បន្ទាប់មកនៅឆ្នាំ ១៩៦៤ សម្តេចព្រះ **នរោត្តម សីហនុ** ព្រះ ប្រមុខរដ្ឋនាពេលនោះ បានយកផែនទីខ្សែប្រើរឹយ៉េ ឆ្នាំ ១៩៣៩ ទៅតម្កល់នៅអង្គការសហប្រជាជាតិ ហើយស្នើសុំ

ឲ្យអន្តរជាតិ និង ប្រទេសសាមី ទទួលស្គាល់ថាជាខ្សែព្រំដែន សមុទ្ររវាងកម្ពុជា និង វៀតណាម។

ចំណុចចុងក្រោយនេះ មានន័យថា កម្ពុជាឈប់ទាមទារយកកោះ ត្រល់មកវិញហើយ ពីព្រោះវាជាកោះខាងត្បូងខ្សែប្រើយ៉េ។ ជំហរនេះ ព្រះ ប្រមុខរដ្ឋ បានបញ្ជាក់ជាច្រើនដងជាមួយថ្នាក់ដឹកនាំ វៀតណាមខាងជើង និង វៀតណាមខាងត្បូង ថាព្រះអង្គមិនទាមទារយកកោះត្រល់មកវិញទេ។ រដ្ឋាភិបាលកម្ពុជា បន្តបន្ទាប់មកទៀត ក៏បានទទួលយកគោលជំហរនេះ ដោយគោរពតាមព្រះរាជតំរិះដី ខ្ពង់ខ្ពស់បំផុតរបស់ព្រះករុណាព្រះបាទ សម្តេចព្រះ **នរោត្តម សីហនុ** ដែលជាវិជនជនស្នេហាជាតិ ដឹកំពូល ផុតគេរបស់កម្ពុជា។ ដោយឡែក មានតែរដ្ឋាភិបាលនៃសាធារណរដ្ឋខ្មែរ មួយប៉ុណ្ណោះ ដែលបដិសេធមិនទទួលយកជំហរនេះ។ ក្រោយមកទៀត ព្រះមហាក្សត្រ ព្រះករុណាព្រះបាទសម្តេចព្រះ **នរោត្តម សីហនុ** បាន បញ្ជាក់ជំហរនេះជាថ្មីម្តងទៀតនៅក្នុងព្រះរាជសារផ្ញើរជូនលោក **ឆាំ វ៉ាន់ ដុខ** នាយករដ្ឋមន្ត្រីវៀតណាម ចុះថ្ងៃទី ២៧ ខែ កញ្ញា ឆ្នាំ ១៩៩៩។

នេះ ជាលិខិតរបស់ព្រះករុណាបានផ្ញើជូនទៅលោក **ឆាំ វ៉ាន់ ដុខ**។ ចំណុចនេះ វាជូនលើចំណុចសំខាន់បី ដែល កម្ពុជាបោះបង់សិទ្ធិទាមទារកោះត្រល់ហើយ ឬថាកោះនានានៅ ខាងត្បូងខ្សែប្រើយ៉េទាំងអស់ មិនត្រឹមតែកោះត្រល់មួយទេ។ មូលហេតុគឺ លោក **ប្រេនយ៉េ** បានប្រគល់ឲ្យវៀតណាមនាឆ្នាំ ១៩៧៩ សភាបារាំងប្រគល់កូសាំងស៊ិនឲ្យវៀតណាម ១៩៤៩ មានន័យថា ១០ ឆ្នាំក្រោយ។ ដល់ចុងក្រោយ យើងយកផែនទី ទៅតម្កល់ (នៅសហប្រជាជាតិ) សុំឲ្យទទួលស្គាល់នូវ Ligne ប្រើយ៉េ

ដែលមានន័យស្មើ នឹងយើងបានបោះបង្គោលសិទ្ធិទាមទារនេះចោល រួចស្រេចទៅហើយ។ សុំបញ្ជាក់ជូនថា ខ្ញុំអត់ទាន់កាន់អំណាចទេ ពេលនោះ។ តែក៏សុំបញ្ជាក់ថា យើងគ្មានហេតុផលណាមួយត្រូវ ទំលាក់កំហុសទៅសម្តេចព្រះ **នរោត្តម សីហនុ** ទេ ពីព្រោះថា ដោយសារហេតុផល ទី ១ និង ហេតុផលទី ២ ទើប ហេតុផល ទី ៣ កើតមាន។ ព្រះអង្គត្រូវតែតម្រូវយកផែនទី ដែលកំណត់ Ligne ប្រើវិយ៉េ ជាខ្សែបន្ទាត់ព្រំដែន ព្រោះសមត្ថភាពកម្ពុជាយើង មានត្រឹមប៉ុណ្ណឹង។

(ពួកទាំងនេះគួរ) ឈប់ជេរខ្ញុំថា ធ្វើឲ្យបាត់ទឹកបាត់ដី ព្រោះនេះជារឿងទាំងពី ១៩៣៩ និង ១៩៤៩ គឺមុនខ្ញុំកើតទៅ ទៀត។ សូមព្រះមហាក្សត្រ ដែលជាអ្នកស្នេហាជាតិដ៏កំពូល ក៏ ព្រះអង្គត្រូវបង្ខំចិត្តធ្វើម៉េចឲ្យគេទទួលស្គាល់ថា Ligne ប្រើវិយ៉េ នេះ គ្រប់គ្រាន់ហើយ។ ព្រះអង្គមិនលោភលន់ ដូចពួក **លន់ នល់** ដែលពូកែត្រឹមតែគូរផែនទីនោះទេ។ នេះរឿងកោះត្រល់ និងកោះទាំងឡាយនៅខាងត្បូង Ligne ប្រើវិយ៉េ។ ចង់អស់លោក ថាយ៉ាងម៉េច ជារឿងរបស់អស់លោក តែរឿងផ្លូវច្បាប់គឺវា អញ្ចឹង។ នេះមិនមែនជាការនិយាយដោយខ្វះការទទួលខុសត្រូវ ចំពោះជោគវាសនាប្រទេសជាតិទេ។ សួរថាអស់លោកចង់ទៅ យកតាមមធ្យោបាយណា។ បើចង់យកដោយប្រើផ្លូវច្បាប់ ក៏ប្រើ

មិនឈ្នះគេ បើប្រើទាហានក៏ប្រើមិនឈ្នះគេ។ ប៉ុន្តែសម័យនេះ គេមិននិយមប្រើប្រាស់កម្លាំងដោះស្រាយបញ្ហាទេ មិនថា ប្រទេសវៀតណាមធំជាងទេ ទោះបីជាប្រទេសតូចជាង ក៏មិន ត្រូវធ្វើបែបហ្នឹងដែរ។

កុំធ្វើដូច(អតីត)រដ្ឋាភិបាល **អនសិទ្ធិ** (នៃប្រទេសថៃ) ដែលប្រើកម្លាំងដោះស្រាយបញ្ហានោះ។ ឥឡូវរឿងយើងនិងថៃ បានជួរស្រាលបន្តិចហើយ នៅរង់ចាំតែតុលាការអន្តរជាតិ (ធ្វើ ការបកស្រាយសាលក្រមទេ)។ រហូតទាល់តែ **អនសិទ្ធិ** ធ្លាក់ពី តំណែង ទើបសភាពការណ៍ទល់ដែនបានស្រួល។ ហ្នឹងឯង ជា មិត្តភក្តិរបស់ឯកឧត្តម **សុន ឆ័យ**។ ទោះបីខ្ញុំ ក៏ត្រូវធ្វើការជាមួយ **អនសិទ្ធិ** ដែរ (បើ **អនសិទ្ធិ** នៅកាន់អំណាច) ព្រោះ ជៀសមិន រួច។ តែឥឡូវ ជៀសបានហើយ។ បើ **អនសិទ្ធិ** សុំទស្សនកិច្ច ស្រុកខ្មែរ ខ្ញុំមិនឲ្យមកទេ។ តែពេល **អនសិទ្ធិ** ធ្វើរដ្ឋាភិបាល ខ្ញុំត្រូវធ្វើការជាមួយ។ ទោះបីវីគ្នាក៏គង់តែត្រូវទៅមកប្រជុំជាមួយ គ្នា។

និយាយពី កោះត្រល់ ឲ្យច្បាស់ទាំងអស់គ្នា។ បើអ្នកណា ចង់ទាមទារសូមអញ្ជើញទៅខ្លួនឯងទៅ។ ចាំដល់លោកកាន់ អំណាច ចង់ប្រើកំឡាំងយោធាក៏ប្រើទៅ។ ខ្ញុំជឿជាក់ថាប្រជាជន កម្ពុជា មិនគាំទ្រអស់លោកនាំកូនគេទៅច្បាំងជាប់អត់អំពើទេ។

ការពារអ្វីដែលមានស្រាប់ មានន័យថា ទាមទារ Ligne ប្រើវិឃ័យ ឲ្យបានមក ជាការគ្រប់គ្រាន់ណាស់ហើយ។ ខ្ញុំនឹងពន្យល់ខាង ក្រោម។

ទីពីរ អំពី កោះទំនៀម ដោយយោងលើខ្សែឆ្នាំ ១៩៧១, នៅឆ្នាំ ១៩៧៤ កម្លាំងពួកជីវិតនៃវៀតណាម ខាងត្បូង បានប្រកាសកាន់កាប់យក កោះនេះ ដោយបានដាក់ទ័ពនៅលើកោះនេះ និង បានបញ្ជាក់ប៉ាល់រក ប្រេងរបស់ក្រុមហ៊ុនបារាំង ELF ឲ្យចាកចេញក្នុងរយៈពេល ១៥ ថ្ងៃ ។ ក្រុម ហ៊ុនបារាំងនេះ ក៏បញ្ឈប់ការរុករកប្រេង ហើយចាកចេញពីតំបន់កោះនេះ ទៅ។ ហេតុដូច្នេះហើយ បានជាមានសេចក្តីត្រូវការចាំបាច់ ក្នុងការបែង ចែកកោះទាំងនោះឲ្យបានច្បាស់លាស់ ស្របតាមសេចក្តីសំរេចរបស់ លោកប្រើវិឃ័យ និង ស្របទៅនឹងគោលការណ៍ខ្សែព្រំដែនមិនកែប្រែ ដែល កម្ពុជាបានប្រកាសទទួលយករហូតមក ដើម្បីងាយស្រួល ក្នុងការការពារ, ការគ្រប់គ្រង និង ការប្រកបរបរចិញ្ចឹមជីវិតរបស់ប្រជាពលរដ្ឋនៅតំបន់ នោះ។ ត្រង់នេះ ខ្ញុំសូមគូសបញ្ជាក់ច្បាស់ថា គោលដៅចម្បងនៃកិច្ចព្រម ព្រៀងតំបន់ទឹកប្រវត្តិសាស្ត្រ គឺការកំណត់អធិបតេយ្យភាពរបស់កម្ពុជាលើ កោះនេះឯង។

ខ្ញុំសុំពន្យល់កន្លែងហ្នឹងជូន។ ហេតុអ្វី ចាំបាច់មានតំបន់ ទឹកប្រវត្តិសាស្ត្រ។ សូមអស់លោកកត់ត្រាឲ្យច្បាស់កន្លែងហ្នឹង។ ប៉ុន្តែ បើអស់លោកមិនកត់ ក៏មានការថតទុកដែរ។ ថ្ងៃក្រោយ អស់លោកសួរខ្ញុំពីរឿងហ្នឹង ខ្ញុំឲ្យចាក់ត្រង់ហ្នឹងជូនទៀត។ ហេតុ អ្វីចាំបាច់មានតំបន់ទឹកប្រវត្តិសាស្ត្រ? បើសិនជា កុំមានខ្សែបន្ទាត់

ព្រំដែនរបស់ ជីវគី ឆ្នាំ ៧១ ដែលគូសយកកោះវ៉ៃ និងការដាក់ ទ័ពកាន់កាប់កោះវ៉ៃ ហើយបណ្តេញក្រុមហ៊ុនប្រេងចេញ ក៏គ្មាន ការចាំបាច់ធ្វើតំបន់ទឹកប្រវត្តិសាស្ត្រទេ។ គឺ ដោយសារតែខ្សែ បន្ទាត់ ឆ្នាំ ៧១ ដែលគូសយកកោះវ៉ៃ និងដែនទឹកខ្មែរជិតមក ដល់កោះតាង (បង្ហាញផែនទីឡើងវិញ) នេះ សូមមើលខ្សែពណ៌ ខៀវនេះ ហើយជ្រុងក្រហមនេះគឺកោះវ៉ៃ (ដែលធ្វើអោយមាន ចំណោទថា) តើធ្វើម៉េច កំណត់អធិបតេយ្យភាពកម្ពុជាលើកោះ វ៉ៃបាន បើខាងវៀតណាមទាមទារខ្សែសមចម្ងាយ ឯកម្ពុជាទារ ខ្សែប្រើយ៉ៃ។

ពិតមែនតែពេលចុះហត្ថលេខា ខ្ញុំទើបមានអាយុ ៣០ ឆ្នាំ គឺ(ឆ្នាំ ១៩ ៨២ ហើយខ្ញុំកើត (១៩៥២, ៩ឡូវ៦០ ឆ្នាំហើយ, ក៏ មូលហេតុដើមចមរបស់វាចេញមកពីខ្សែពណ៌ខៀវរបស់ ជីវគី ហើយបន្ទាប់ទៅការដាក់ទ័ពលើកោះវ៉ៃ។ ដូចនេះ តើអតីតសា ធារណរដ្ឋប្រជាមានិតកម្ពុជា មានការចាំបាច់កំណត់អធិបតេយ្យ លើកោះវ៉ៃឬទេ? វាច្បាស់ជាមាន។ តែមានលើមូលដ្ឋានអី បើ ម្ខាងទាមទារខ្សែសមចម្ងាយ និងម្ខាងទាមទារ Ligne ប្រើយ៉ៃ។ (ក្នុងស្ថានភាពនោះហើយ ដែល) ទីបំផុតមានការស្រុះស្រួលគ្នា បង្កើតតំបន់ទឹកប្រវត្តិសាស្ត្រ ដោយតភ្ជាប់ម្ខាងចេញពីចំណុច កោះវ៉ៃរបស់កម្ពុជា និងម្ខាងទៅភ្ជាប់កោះចូជូ។ ហេតុនេះ គោល

ដោយចំបងគឺ ការកំណត់អធិបតេយ្យខ្មែរលើកោះវ៉ៃ តែរឿងទឹកដី បែងចែកស្ទើរ ក្រៅពីនោះ អត់ទាន់មានបាត់បង់អីទាំងអស់។ យើងនៅបន្តគោលជំហរនៃការចរចា ជាមួយវៀតណាម ដោយ យោងលើ Ligne ប្រេវីយ៉េ។

តើអស់លោកមានបានចោទសួរទេថា នៅពេលដែលកង ទ័ពវៀតណាមស្ថិតនៅកម្ពុជានៅឡើយ រដ្ឋមន្ត្រីការបរទេសដ៏ក្មេង មួយនេះ ហ៊ានទាមទារជាមួយវៀតណាមអំពីបញ្ហា Ligne ប្រេវី យ៉េ ទេ? ប៉ុន្តែ ដោយសារហេតុផលខាងនយោបាយ អស់លោក គិតតែពីជេរប្រទេចផ្តាសា ដោយគ្មានបានដឹងពីការខិតខំទាំង នេះឡើយ។ (ខ្ញុំគិតថា) អស់លោកគួរធ្វើដំណើរ ដោយ(យើង សុខចិត្តចេញជា) ឧទ្ធអ្នាគច្រក ឬជិះកប៉ាល់ជាមួយគ្នា - ទោះ បីយើងមាននយោបាយខុសគ្នា, តែយើងខ្មែរដូចគ្នា - ទៅ មើលកោះវ៉ៃម្តង។ ក្រោយពីចុះហត្ថលេខាលើយ កងទ័ពខ្មែរឈរ ជើងលើកោះវ៉ៃរហូត។ ការពិត ជំនាន់សម្តេចព្រះ **នរោត្តម សីហនុ** អត់ (ហើយជំនាន់) **លន់ នល់** ក៏អត់មានកងទ័ពនៅទី នោះដែរ។ ទោះមិនដាក់ទ័ពនៅលើកោះវ៉ៃក៏បាន នាពេលនោះ។ ប៉ុន្តែ យើងខ្ញុំត្រិះរិះថា ជាការចាំបាច់ (នៅពេលក្រោយមកនេះ) ទោះបីគ្មាន **ម៉ុល ពត** វាយនៅលើហ្នឹងក៏ដោយ។ ឥឡូវជាកំពូ សំណាងណាស់ ដែលអណ្តូងយើងដឹកបានចេញទឹក។ ដូចនេះ

តាំងពីឆ្នាំ ១៩៨២ មក យើងមានកងទ័ពជើងទឹកប្រចាំការនៅទីនោះ។

ឥឡូវ ខ្សែខៀវរបស់ពួក ជីវគី មិនមានប្រសិទ្ធភាពទៀតទេ បន្ទាប់ពីតំបន់ព្រំដែនទឹកប្រវត្តិសាស្ត្រកើតមាន។ វៀតណាមមាន ពីរ គឺវៀតណាមខាងជើងដែលក៏ថ្កោលទោស ជីវគី ដែលវែកាន់ កាប់កោះវែដែរ។ សូមអស់លោកកុំមើលថា ពួកខ្ញុំនៅទីក្រុង ភ្នំពេញសុទ្ធតែកូនក្មេង។ យើងមានគោលដៅជាក់លាក់ ហើយ ប្រហែលជាថ្ងៃនេះ វៀតណាមភ្ញាក់ថា កាលពី ៣១ ឆ្នាំមុន **ហ៊ុន សែន** មានគំនិតអញ្ជឹងទេឬ។ គោលដៅ គឺ កំណត់អធិបតេយ្យ ភាពកម្ពុជាលើកោះវែ។ ចំពោះរឿងហ្នឹង តើពួកកាកសំណល់ពី សម័យ **លន់ នល់** ដឹងពីខ្សែហ្នឹងទេ? ហើយដឹងថាគេដាក់ទ័ព ទេ? បើខ្លួនមិនច្បាស់ទេ នៅឲ្យស្ងៀមទៅទុកឲ្យគេធ្វើ។ តែឥឡូវ (មានអ្វីត្រូវ) យកមក បើយើងកាន់កាប់ តាំងពីឆ្នាំ ១៩៨២ មក ម៉្លេះ។ សមាជិកសភាទាំងអស់ រាប់ទាំងសមាជិកព្រឹទ្ធសភាផង អាចទៅមួយម៉ារិន ហើយខ្ញុំនឹងចេញថ្ងៃបាយដើម្បីឲ្យអស់លោក ទៅឃើញកោះវែដោយផ្ទាល់។

(វាវលែងតែបានទៅឃើញ ហើយ) បក្សនយោបាយមិន តម្រូវឲ្យអស់លោកនិយាយ ក៏ប៉ុន្តែបើបានទៅឃើញ អស់លោក នឹងបានដឹង ពីការលំបាករបស់កងទ័ពកាលពីមុនដូចម្តេច។

ឥឡូវស្រួលបន្តិចហើយ ព្រោះម្យ៉ាងមានទឹកសាប ដែលអាចដោះ ដូរជាប្រេង និងជាត្រីបានទៀត ព្រោះអ្នកនេសាទត្រូវការទឹក។ បង ប្អូនពិតជាកំពុងមើលការផ្សាយបន្តផ្ទាល់នេះហើយ។ ខ្ញុំបាន បញ្ជាក់ច្បាស់ហើយអំពីកោះវ៉ៃ និងគោលដៅនៃតំបន់ទឹកប្រវត្តិ សាស្ត្រ។ ដែនទឹកគ្មានការបាត់បង់ សូម្បីតែមួយដំណក់នៅ ឡើយទេ។ (អោយបាត់ដូចម្តេច) បើមិនទាន់ដឹងថានៅត្រង់ណា ផង។ (យើង) កំពុងចរចានៅឡើយ ហើយ វៀតណាមទាមទារ ខ្សែ សមមួយ ឯយើងទាមទារ Ligne ប្រេវីយ៉េ។ ការទាមទារ Ligne ប្រេវីយ៉េ នេះទៀត ក៏មិនមែនទើបតែធ្វើឥឡូវនេះទេ តែ តាំងពីឆ្នាំ ១៩៨២ ឯនោះ។

ដោយសារតែ ការទាមទារ Ligne ប្រេវីយ៉េ មិនទាន់បាន នោះឯងហើយ ឬការដែលយើងមិនព្រមទៅតាមសមមួយ របស់វៀតណាមនោះឯងហើយ ទើបចាំបាច់ត្រូវមានតំបន់ទឹក ប្រវត្តិសាស្ត្រ ដើម្បីឈានទៅកំណត់អធិបតេយ្យភាពរបស់កម្ពុជា លើកោះវ៉ៃ។ ឥឡូវខ្ញុំចូលដល់សំនួររបស់ឯកឧត្តម សុន ឆ័យ ដែលជាចំណុចធំ ទី ៣។

III អំពី សំណួររបស់ឯកឧត្តម សុន ឆ័យ

ខ្ញុំមានជំនឿថា ការអធិប្បាយទាំងអម្បាលមាណពីខាងលើនេះ ពិតជាបានគ្របដណ្តប់ទៅលើសំណួរភាគច្រើនរបស់ឯកឧត្តម សុន

ន័យ រួចហើយ ។ ម្យ៉ាងទៀត ខ្ញុំក៏ដឹងដែរថា “វាពិតជាការលំបាកខ្លាំងណាស់ កាលណាយើងខំនិយាយអំពីបញ្ហាមួយប្រាប់ដល់អ្នកត្រចៀកល្អ តែធ្វើថ្លង់ ឬចង់បង្ហាញអ្វីមួយដល់អ្នកភ្នែកភ្លឺ តែធ្វើជាមើលមិនឃើញ” នោះ។ យ៉ាងណាក៏ដោយ ដោយសារឯកឧត្តមលើកសំណួរមកហើយ ខ្ញុំសូមផ្តល់នូវការបំភ្លឺបន្ថែមតាមចំណុចមួយចំនួនដូចតទៅ៖

សំណួរទី១ ការធានាបូរណភាពទឹកដីរបស់ព្រះរាជាណា

ចក្រកម្ពុជា តាមព្រំដែនកំណត់ក្នុងផែនទី ដូចមានចែងក្នុងមាត្រា ២ នៃរដ្ឋធម្មនុញ្ញ ឆ្នាំ ១៩៩៣ ។

ជារួមខ្ញុំយល់ថា នៅក្នុងការអធិប្បាយខាងលើ ខ្ញុំពិតជាបានឆ្លើយនឹងសំណួរនេះសព្វគ្រប់អស់ហើយ។ នៅពេលនេះ ខ្ញុំគ្រាន់តែចង់គូសបញ្ជាក់បន្ថែមថា ប្រហែលជាដោយសារតែមានទស្សនៈនយោបាយចង្អៀតចង្អល់ខ្លាំងពេក បានជាអ្នកនយោបាយមួយចំនួនគិតថា នៅជុំវិញកម្ពុជាពុំមានប្រទេសណា ក្រៅពីប្រទេសវៀតណាមនោះទេ។ ហេតុនេះហើយ តាំងតែពីឆ្នាំ ១៩៩៣ មក គេនាំគ្នាគិតធ្វើរបងជ្ជះតែម្ខាងនៅទិសខាងកើត។ មាត្រា ២ នៃរដ្ឋធម្មនុញ្ញចែងថា : “បូរណភាពទឹកដីរបស់ព្រះរាជាណាចក្រកម្ពុជា មិនអាចរំលោភបានដាច់ខាត ក្នុងព្រំដែនរបស់ខ្លួន ដែលបានកំណត់ក្នុងផែនទីខ្នាត ១/១០០ ០០០ ធ្វើនៅចន្លោះ ឆ្នាំ ១៩៣៣-១៩៥៣ ហើយដែលត្រូវបានទទួលស្គាល់ជាអន្តរជាតិនៅចន្លោះ ឆ្នាំ ១៩៦៣- ១៩៦៩” ។ ខ្ញុំសូមធ្វើការកត់សម្គាល់លើចំណុចមួយចំនួនជុំវិញមាត្រានេះ។

គេគ្រប់គ្នាដឹងច្បាស់ថា តាមរយៈការបោះឆ្នោតដែលរៀបចំឆាកដោយ UNTAC នៅឆ្នាំ ១៩៩៣ គណបក្សប្រជាជនកម្ពុជាមិនបានផុសចេញមកជា គណបក្សដែលទទួលបានការគាំទ្រនាំមុខគេ និងមានអាសនៈ

ច្រើនជាងគេនៅក្នុងរដ្ឋសភានោះទេ។ បន្ថែមលើនេះ អារម្មណ៍របស់អ្នកនយោបាយដែលបានងើបចេញមកពីការបោះឆ្នោតដែលរៀបចំនាកដោយ UNTAC ក្នុងនាមជាអ្នកឈ្នះនាពេលនោះ គឺ ពោរពេញទៅដោយការសង្ស័យចំពោះគណបក្សប្រជាជនកម្ពុជា។ គេចេះតែគិតថា គណបក្សប្រជាជនកម្ពុជាជាអាយ៉ងរបស់វៀតណាម និង យុបយិតជាមួយវៀតណាម។ល។ ដែលមកទល់ពេលនេះហើយ នៅតែមានអ្នកបន្តគិតយ៉ាងដូច្នោះនៅឡើយ ហើយថែមយកចំណុចនេះ មកដាក់ជាយុទ្ធសាស្ត្រសម្រាប់ការធ្វើអាជីវកម្មកេងចំណេញខាងនយោបាយរបស់ខ្លួនទៀតផង។ គឺអាចដោយសារហេតុដូច្នោះហើយ បានជា អ្នកតាក់តែងរដ្ឋធម្មនុញ្ញ ឆ្នាំ ១៩៩៣ សរសេរមាត្រា ២ នៃរដ្ឋធម្មនុញ្ញនេះ ដោយផ្ដោតអារម្មណ៍របស់ខ្លួន សំដៅតែលើព្រំដែននៃទិសខាងកើតរបស់ប្រទេសតៃប៉ុណ្ណោះ ដោយភ្លេចគិតថា កម្ពុជាមានព្រំដែនទិសខាងលិចជាមួយថៃ និង ទិសខាងជើងជាមួយនិងឡាវ។ ប្រការនេះ បានធ្វើឲ្យគេភ្លេចសូន្យយើង អំពីភាពចាំបាច់ក្នុងការបញ្ចូលដែនទីព្រំដែនអន្តរជាតិ កម្ពុជា-ថៃ ខ្នាត ១/២០០ ០០០ ទៅក្នុងមាត្រា ២ នេះ នៃរដ្ឋធម្មនុញ្ញ។

មួយវិញទៀត ការកំណត់ឆ្នាំបោះពុម្ពផ្សាយលើដែនទីនៅចន្លោះឆ្នាំ ១៩៣៣-១៩៥៣ ក៏មិនស្របទៅនឹងការដាក់ស្តែងទេ ព្រោះថា៖

- ដែនទីកំណត់ព្រំដែន និង បោះបង្គោលព្រំដែនរវាងកម្ពុជា-កូសាំងស៊ីន-អាណ្ណាមមានតាំងពីទសវត្សរ៍ឆ្នាំ ១៨៨០ មកម៉្លេះ ឈ្មោះថា ដែនទីមណ្ឌលរដ្ឋបាលកូសាំងស៊ីន។
- ដែនទីព្រំដែនកម្ពុជា-ថៃ កំណត់ដោយអនុសញ្ញា និង សន្និសញ្ញាបារាំង-សៀម ឆ្នាំ១៩០៤ និង ឆ្នាំ ១៩០៧ មានខ្នាត ១/២០០ ០០០ បោះពុម្ព ក្នុងឆ្នាំ ១៩០៧ ដល់ ១៩០៩។

ដូចគ្នានោះដែរ ការកំណត់ខ្នាតផែនទីត្រឹម ១/១០០ ០០០ ជាការ ខ្វះខាតមួយដ៏មានគ្រោះថ្នាក់ដល់ប្រទេសជាតិ ព្រោះផែនទីព្រំដែនជាមួយ សៀម ពុំមែនមានខ្នាត ១/១០០ ០០០ ទេ តែជាផែនទី ដែលធ្វើឡើង បន្ទាប់ពីអនុសញ្ញា និង សន្និសីទបារាំង-សៀម ឆ្នាំ ១៩០៤ និង ឆ្នាំ ១៩០៧ ដែលមានខ្នាត ១/២០០ ០០០ ហើយមាន ៧ តំបន់ (៧សន្លឹក)។ គឺផែនទីនេះហើយ ដែលព្រះប្រមុខរដ្ឋ សម្តេចព្រះ **នរោត្តម សីហនុ** បានយកទៅតម្កល់នៅអង្គការសហប្រជាជាតិ នៅឆ្នាំ ១៩៦៤ ហើយគឺ ផែនទីនេះដែរ ដែលកម្ពុជាយើងយកមកប្រើសព្វថ្ងៃ នៅតុលាការយុត្តិធម៌ អន្តរជាតិក្រុងឡាអេ ក្នុងរឿងក្តីក្តាំជាមួយថៃ សុំឲ្យតុលាការធ្វើការបក ស្រាយសាលក្រម ឆ្នាំ ១៩៦២ នោះ។ ដូច្នេះ ខ្ញុំយល់ថា យើងគួរតែខិតខំ ធ្វើការ ដើម្បីលុបបំបាត់ភាពចន្លោះប្រហោងនេះ។

ខ្ញុំសុំអភ័យទោសពី ព្រះតេជគុណ ព្រះសង្ឃគ្រប់ព្រះអង្គ ពីបង្កបង្កើនជនរួមជាតិ មេត្តាយោគយល់។ ត្រង់ចំណុចនេះ ខ្ញុំមិន គួរយកមកនិយាយទេ ប៉ុន្តែមានអ្នកគិតគូរផលប្រយោជន៍ផ្ទាល់ ខ្លួនជ្រុលហួសហេតុពេក ដែលខ្ញុំមិនអាចទ្រាំបាននឹងការឈឺចាប់ ត្រូវតែនិយាយ ដើម្បីបង្ហាញពីតម្លាភាព តែដែលតម្លាភាពនេះ បានធ្វើឲ្យមានផលប៉ះពាល់តិច ឬច្រើនដោយសារអស់លោក បង្ខំ។ ខ្ញុំសូមបញ្ជាក់ថា រដ្ឋធម្មនុញ្ញឆ្នាំ ១៩៩៣ ពិតមែនតែមាន សមាសភាពពីគណបក្សប្រជាជន តែក្នុងឋានៈជាបក្សដែលគេ សង្ស័យ យើងអត់បាននិយាយអ្វីទាំងអស់លើបញ្ហាទាក់ទិន នឹង មាត្រា ២។ ប៉ុន្តែ សួរថា មាត្រា ២ មានន័យគ្រប់គ្រាន់ទេ? (សូម

ទាញអារម្មណ៍ថា តាមមាត្រានេះ វាដូចជាកម្ពុជា មាន) ព្រំដែន (ត្រូវការពារ) តែពីរៀតណាមប៉ុណ្ណោះ។

អារម្មណ៍មនុស្សទាំងឡាយពេលនោះ ពោរពេញទៅ ដោយការសង្ស័យថា ពួកនេះ (គណបក្សប្រជាជន) ជាពួកអាយ័ងរៀតណាម។ (ដោយហេតុនេះ គេនាំគ្នា) ភ្លេចគិតដល់ព្រំដែនជាមួយថៃ ព្រំដែនជាមួយឡាវ ដែលត្រូវប្រើប្រាស់ខ្នាត ផែនទីផ្សេង និងភ្លេចពីចន្លោះប្រហោងក្នុងតំបន់សមុទ្រ។ ជា ចន្លោះប្រហោងមួយធំណាស់។ ការកំណត់ផ្ទាំងដែនទីហ្នឹងក៏ គ្រោះថ្នាក់ទៀត។ (ក្នុងរដ្ឋធម្មនុញ្ញ) យើងបានកំណត់ (ការប្រើ ប្រាស់ដែនទី) ត្រឹមឆ្នាំ ១៩៣៣ ដែលមានន័យថា បើផុតឆ្នាំ ១៩៣៣ អត់អាចប្រើប្រាស់បានទេ។ ប៉ុន្តែ កិច្ចព្រមព្រៀង (ឬ សន្ធិសញ្ញា) ជាក់ថា កាលបរិច្ឆេទមុនឆ្នាំ ១៩៥៤ ឬកៀកបំផុតឆ្នាំ ១៩៥៤ អញ្ជឹងមានន័យថា មុន ១៩៥៤ ដល់ឆ្នាំ ១៨០០ ក៏អាច ទាញមកប្រើប្រាស់បាន។ ការដែលយើងមកចងដៃខ្លួនឯងក្នុង រដ្ឋធម្មនុញ្ញនេះ តើត្រូវកែឬយ៉ាងម៉េច? ឥឡូវសូមអង្គុយសកា ពិចារណាទៅ តើត្រូវកែរដ្ឋធម្មនុញ្ញ ឬយ៉ាងម៉េច? ការធ្វើរបងផ្ទះ តែម្ខាងនេះ មិនមែន (មកពីការ) គិតជាតិទេ តែមកពីការគិតធ្វើ ជាសត្រូវតែជាមួយរៀតណាមហ្នឹង។ បើជាការគិតពីជាតិ គេពិត ជាត្រូវគិតទាំងសងខាង ឬត្រូវមានរបងជុំវិញទាំងអស់។

ពេលនោះ គណបក្សប្រជាជន ក្នុងឋានៈជាអ្នកបាត់ ប្រៀប ទ្រាំខាំមាត់សង្កត់ចិត្ត តែថ្ងៃនេះមិនសង្កត់ចិត្តបានទេ។ សូមព្រះសង្ឃ និងប្រជាពលរដ្ឋយោគយល់ចំពោះការលំបាក របស់ខ្ញុំព្រះករុណាខ្ញុំ ព្រោះគេមិនឲ្យយើងសុខ ហើយផែនដីហ្នឹង ក៏យើងទូលម្នាក់ឯងមិនរួចដែរ។ ដោយសារជាផែនដីទាំងអស់ គ្នានេះហើយ បើយើងទុកឲ្យគេបន្តរឿងហ្នឹងតទៅទៀត សភាព ការណ៍នឹងមិនស្ងប់ឡើយ។ យើងគួរតែកែប្រែឥរិយាបថខ្លះ កុំ ជ្រុលហួស កុំជ្រុលនិយម កុំផ្តាច់មុខពេក។ ដើម្បីយើងត្រូវមានរបង មិនថាពីខាងជើង ខាងត្បូង ឬខាងលិចទេ ត្រូវធ្វើទាំងអស់។ ឥឡូវយើងកំពុងបន្តចរចាជាមួយឡាវ ដែលចំណុចមួយចំនួនក៏ ស្របគ្នាហើយ និងចំណុចមួយចំនួនក៏មិនទាន់ស្រប ដូចជារឿង សុំទឹកនេះ ឡាវមិនទាន់ឆ្លើយតប។

យ៉ាងណាក៏ដោយ ក្នុងការបំពេញការងាររបស់ខ្លួន រាជរដ្ឋាភិបាល បានយកចិត្តទុកដាក់គិតគូរដល់ របងជុំវិញផ្ទះ ដោយយើងបានដាក់ចេញ នូវក្របខ័ណ្ឌយុទ្ធសាស្ត្ររួម សម្រាប់ដោះស្រាយបញ្ហាព្រំដែនជាមួយ ប្រទេសជិតខាងទាំងអស់ ហើយប្រឹងប្រែងអនុវត្តគោលនយោបាយជា យុទ្ធសាស្ត្រនេះ ឲ្យសម្រេចបានផ្ទៃផ្ទាល់ប្រសើរមួយចំនួន។ ក៏ប៉ុន្តែ ដោយសារតែផលប្រយោជន៍នយោបាយផ្ទាល់ខ្លួនលើកនេះ ក៏ដូចជាលើក មុនៗ ដែរ ឯកឧត្តម **សុន ឆ័យ** និងសហសេរីកមិនមានកង្វល់នឹងរបង ផ្ទះរបស់កម្ពុជា ដែល ត្រូវប្រឈមនឹងការលំបាកនៅកន្លែងផ្សេងទៀត ប៉ុន្មាននោះទេ។ ហេតុនេះហើយ ទើបពេលនេះ ខ្ញុំត្រូវផ្តល់ការបំភ្លឺជូនដល់

អង្គរដ្ឋសភា និង ប្រជាពលរដ្ឋកម្ពុជាទាំងមូលជ្រាប ដើម្បីជម្រះនូវមន្ទិល ទាំងឡាយពាក់ព័ន្ធនឹងការងារដោះស្រាយបញ្ហាព្រំដែន តែជាមួយនឹង ប្រទេសវៀតណាមមួយប៉ុណ្ណោះ។

មួយវិញទៀត ដូចបានលើកឡើងពីខាងដើម ខ្ញុំចង់ធ្វើការបញ្ជាក់ បន្ថែមខ្លះទៀត អំពីផ្ទៃក្រឡាដីរបស់កម្ពុជា ដែលគេគ្រប់គ្នាចាំរត់មាត់ថា មានទំហំ ១៨១ ០៣៥ គីឡូម៉ែត្រក្រឡានោះ។ តាមពិតអំពីទំហំផ្ទៃក្រឡា នេះ គឺមានតួលេខច្រើនខុសគ្នា និង ចេញពីប្រភពដើមដោយឡែកពីគ្នាគឺ៖

ទី១ តួលេខ ១៨១ ០៣៥ គីឡូម៉ែត្រក្រឡា ដែលមានប្រើជា ផ្លូវការនៅក្នុងសៀវភៅសិក្សាអប់រំជាយូរមកហើយ។ ពីខាងដើម ខ្ញុំក៏បាន សាកល្បងពន្យល់ហើយដែរ អំពីប្រភពនៃការគណនារកតួលេខនេះ។

ទី២ តួលេខ ១៧៥ ៤៥០ គីឡូម៉ែត្រក្រឡា ដែលតំណាងជាន់ ខ្ពស់បារាំងនៅកម្ពុជាបានរាយការណ៍ ឲ្យទៅអគ្គទេសាភិបាលឥណ្ឌូចិន បន្ទាប់ពីបានខេត្តបាត់ដំបង សៀមរាប ស៊ីសុផុន ពីសៀមមកវិញ។

ទី៣ តួលេខ ១៧៩ ០០០ គីឡូម៉ែត្រក្រឡា ដែលខុទ្ទកាល័យ អគ្គទេសាភិបាលបានកំណត់ឲ្យ។

ទី៤ តួលេខ ១៨១ ៦០៦ គីឡូម៉ែត្រក្រឡា ដែលអាជ្ញាធរជាតិ ទទួលបន្ទុកកិច្ចការព្រំដែន បាន បង្ហាញឲ្យឃើញ បន្ទាប់ពីធ្វើការគណនា តាមបណ្តាញកុំព្យូទ័រ លើខ្សែព្រំដែនដែលមាននៅលើផ្ទៃទីខ្នាត ១/៥០ ០០០ របស់សហរដ្ឋអាមេរិក ។ តែ តួលេខនេះ ត្រូវបានកែសម្រួលតាម ប្រព័ន្ធព័ត៌មានភូមិសាស្ត្រវិទ្យា Arc-GIS ថ្មី ដែលផ្តល់ឲ្យនូវតួលេខ ២ គឺ៖ ១៨១ ៤៣៦ គីឡូម៉ែត្រក្រឡា តាមផែនទី ខ្នាត ១/២០០ ០០០ (ខ្សែ ព្រំដែនកម្ពុជា-ថៃ) និង ១៨១ ៣១២ គីឡូ ម៉ែត្រក្រឡា តាមផែនទីខ្នាត

១/៥០ ០០០ DMA (ខ្សែព្រំដែនកម្ពុជា-ថៃ)។

ឥឡូវនេះ តើយកតួលេខមួយណា ១៨១,៦០៦ គីឡូម៉ែត្រក្រឡា ឬ ១៨១,៤៣៦ គីឡូម៉ែត្រក្រឡា។ បើយើងគន់គូរ នៅទីនេះ ទាបបំផុតដីរបស់យើងមានច្រើនជាងរាល់ថ្ងៃ។ ហើយ ១៨១,៣១២ គីឡូម៉ែត្រក្រឡានេះ មិនត្រូវបានកាត់ឲ្យអ្នកណា ទាំងអស់ ព្រោះមកពីអ្នកមុនគិតខុសទេ។ ដីខ្មែរនៅតែដីខ្មែរអត់ មានថា ខាងភាគីថៃមកសុំកាត់ប៉ុណ្ណោះ ភាគីវៀតណាមសុំមក កាត់ប៉ុណ្ណោះ ភាគីឡាវកាត់ប៉ុណ្ណោះបានទេ ព្រោះមានរបងរួច ហើយ។ (ឥឡូវឃើញថា) យើងមានអស់ហើយ ចំណុចគោលថា តើជាមួយវៀតណាមប្រើផែនទីអី ជាមួយឡាវប្រើផែនទីអី ជាមួយ ថៃ (យើងប្រើ) MOU ឆ្នាំ ២០០០ ។

ឥឡូវ ជាបណ្តោះអាសន្ន យើងសុំប្រើ ១៨១,០៣៥ គីឡូម៉ែត្រក្រឡាសិន ដោយយើង មិនទាន់មានទិន្នន័យ ហើយ សៀវភៅក្មេងរៀនក៏ប៉ុណ្ណឹងដែរ។ សូមអស់លោកកុំព្រួយថា រាជ រដ្ឋាភិបាលនឹងយកដីនោះទៅលក់ឲ្យគេ។ ខ្ញុំប្រើពាក្យអស់លោក ហ្នឹង មិនមែនសំដៅមនុស្សតែប៉ុន្មាននាក់នៅខាងមុខនេះទេ គឺ មានទាំងលោក **សិន ម៉ែងសែ** ស្តីៗ ផ្សេងទៀតផង។ កន្លងទៅ យើងប្រើប្រាស់តួលេខហ្នឹង ព្រោះយើងមិនទាន់អាចប្រើប្រាស់តួ លេខផ្សេង។ ប៉ុន្តែយើងក៏មានតួលេខបណ្តោះអាសន្ន ដែល

យើងវាស់វែងដោយខ្លួនឯង មិនមែនតាមប្រព័ន្ធមួយភូតកុហក ទេ។ ហើយផ្ទៃក្រឡានោះ ក៏មិនទាន់គិតបណ្តាកោះទាំង ៦២ ដែរ។

គួរបញ្ជាក់បន្ថែមថា តួលេខផ្ទៃក្រឡាដីដែលបានគណនានេះ គឺ មិនបានបូកបញ្ចូលផ្ទៃដីកោះ ដែលស្ថិតនៅក្នុងដែនសមុទ្រ នៃព្រះរាជា ណាចក្រកម្ពុជា នោះទេ (បង្ហាញផែនទី) ។

ដោយមានតួលេខច្រើនដូច្នោះហើយ ទើបរាជរដ្ឋាភិបាលបាន សម្រេចប្រើតួលេខ ១៨១ ០៣៥ គីឡូម៉ែត្រក្រឡាបន្តទៀតជាបណ្តោះ អាសន្នសិន រហូតដល់ការងារកំណត់ព្រំដែនខ័ណ្ឌសីមាជាមួយប្រទេស ទាំងបី គឺ ឡាវ - ថៃ - វៀតណាម បានដំណើរការទៅចប់សព្វគ្រប់ ព្រោះ នេះគឺជាតួលេខ ដែលយើងបានប្រើប្រាស់ពីដើមរៀងមកដល់បច្ចុប្បន្ន ហើយប្រជាពលរដ្ឋកម្ពុជាក៏បានរៀនសូត្រចេះចាំស្ទាត់មាត់ ហើយដែរ។

មួយវិញទៀតខ្ញុំក៏សូមបញ្ជាក់បន្ថែមផងដែរ អំពីការផលិតផែនទី ខ្នាត ១/២៥ ០០០។ ដូចបានបញ្ជាក់ពីខាងលើ បន្ទាប់ពីការងារកំណត់ ខណ្ឌសីមា និង ការបោះបង្គោលព្រំដែន បានដំណើរការចប់ កម្ពុជា និង វៀតណាម នឹងរួមគ្នាផលិតផែនទីឋានលេខាព្រំដែនមួយដែលមានខ្នាត ១/២៥ ០០០ ដែលមានបង្ហាញទីតាំងបង្គោលព្រំដែន និងខ្សែខណ្ឌសីមា ព្រំដែនរវាងប្រទេសទាំងពីរ។ ក្រុមហ៊ុន BlomInfo A/S នៃប្រទេសដាណឺ ម៉ាក គឺជាអ្នកដេញថ្លៃបានការងារនេះ ហើយត្រូវទទួលរ៉ាប់រងធ្វើផែនទីនេះ ក្រោមការត្រួតពិនិត្យរបស់អ្នកបច្ចេកទេសចម្រុះនៃប្រទេសទាំងពីរ។

បន្ថែមលើនេះ ខ្ញុំសូមគូសរំលេចចំណុចមួយទៀត ដែលពាក់ព័ន្ធនឹង អនុស្សាវរណៈនៃការយោគយល់គ្នា ឆ្នាំ ២០១១។ អនុស្សាវរណៈនៃការ

យោគយល់គ្នា ស្តីពីការកែសម្រួលខ្សែព្រំដែនគោកនៅតំបន់ដែលនៅ សេសសល់មួយចំនួននេះ ត្រូវបានចុះហត្ថលេខានៅថ្ងៃទី ២៣ ខែមេសា ឆ្នាំ ២០១១ ក្នុងគោលដៅដោះស្រាយបញ្ហាគាំងស្ទះមួយចំនួន ដើម្បីរក្សា ការគ្រប់គ្រងបច្ចុប្បន្នរបស់ប្រជាពលរដ្ឋនៅតាមព្រំដែន សំដៅជំរុញការ អភិវឌ្ឍន៍, កាត់បន្ថយភាពក្រីក្រ និង សម្រួលដល់ការរស់នៅ ប្រកបរបរ ចិញ្ចឹមជីវិតរបស់ប្រជាពលរដ្ឋ។ នេះជាការចាំបាច់ណាស់ ពីព្រោះ កិច្ចការ មានការគាំងស្ទះជាច្រើនឆ្នាំមកហើយ។ មុនដំបូងភាគីទាំងពីរ គ្រោង បញ្ចប់ការងារនេះ នៅឆ្នាំ ២០០៨។ ក្រោយមក ក៏មានការពន្យារពេលដល់ ឆ្នាំ ២០១២។ ឥឡូវនៅសល់ ៥ ខែទៀតប៉ុណ្ណោះ ត្រូវដាច់ឆ្នាំ ២០១២ ហើយ ក៏ប៉ុន្តែ ការគាំងស្ទះនៅតែមិនទាន់ត្រូវបានដោះស្រាយនៅឡើយ មានដូចជា៖

ទីមួយ ការធ្វើសវនកម្មខ្សែព្រំដែនលើដែនទីនៅសល់ ៥ ផ្ទាំង។ កិច្ច ការនេះ បានដំណើរការជាង ២ឆ្នាំមកហើយ ក៏ប៉ុន្តែ សូម្បីដែនទីមួយផ្ទាំង ក៏មិនទាន់ចេញដែរ ដោយភាគីទាំងពីរពុំឯកភាពគ្នាលើការគូសចម្លងខ្សែ ព្រំដែន។

ទីពីរ ពុំទាន់មានការឯកភាពគ្នា ក្នុងការកំណត់ទីតាំងបង្គោល ព្រំដែនមួយចំនួននៅលើដីជាក់ស្តែង និង មិនមានការឯកភាពគ្នាលើខ្សែ ខណ្ឌសីមាព្រំដែន ជាច្រើនកំណត់។

ប្រការទាំងនេះ សរុបញ្ជាក់ឱ្យឃើញ អ្នកបច្ចេកទេសរបស់កម្ពុជា ទាំង ៧ ក្រុម ពុំបានធ្វើអ្វីតាមតែអ្នកផ្សេងបង្គាប់ដូចការចោទប្រកាន់របស់ មជ្ឈដ្ឋានមួយចំនួននោះទេ។ បើពុំដូច្នោះ កិច្ចការដែលនៅសេសសល់ទាំង អស់នេះ ប្រហែលជាត្រូវបានបញ្ចប់តាំងពីយូរណាស់មកហើយ។

ខ្ញុំសូមបញ្ជាក់ជូនថា បើធ្វើអាយ័ងគេ វាមិនពិបាកទេ។ គេឲ្យបោះត្រង់ណាបោះត្រង់ហ្នឹង ទៅវាចប់ហើយ។ ប៉ុន្តែ ដោយសារចរិតជាម្ចាស់ប្រទេស បានជាកូនខ្មែរត្រូវធ្វើការងារ នេះ។ ខ្ញុំគិតថា អស់លោកគួរឲ្យតំលៃប្រជាជនខ្លះផង។ ការផ្តល់ ឲ្យគណបក្សប្រជាជន ៩០ អាសនៈ ក្នុងរដ្ឋសភា មិនមែនជាការ លេងសើចទេ។ បើអ្នកនៅទល់ដែនគិតថា បាត់ដីនៅទល់ដែន គាត់ច្បាស់ជាមិនបោះឆ្នោតឲ្យគណបក្សប្រជាជនទេ។ បញ្ហាឃុំ ជា និងឃុំជាំ អាចជាបាតុភាពមួយផ្សេង ដោយបោះឆ្នោតថ្នាក់ ឃុំចាញ់ តែបោះឆ្នោតថ្នាក់ជាតិឈ្នះវិញ។ ខ្ញុំកំពុងសិក្សារកមូល ហេតុថា តើមកពីអ្វី។ ប៉ុន្តែ យុំដទៃទៀតតាមបណ្តោយព្រំដែន កម្ពុជា-វៀតណាម គណបក្សប្រជាជនមិនទាន់ចាញ់ទេ។ បើសិន ជាបាត់ដីពិតប្រាកដ គឺអស់លោកជាអ្នកឈ្នះហើយ។ តែប៉ុណ្ណឹង ក៏អាចគ្រប់គ្រាន់ហើយ។ សម័យបច្ចុប្បន្ន សូម្បីនៅអាមេរិក គង់ គេទូរស័ព្ទសួររបងប្អូនគេ បាត់ដីដូចគេថា ឬអត់។ ដូចយ៉ាង អ្នក នៅកោះធំ ឬក៏តាមដាយដែន បើមានការបាត់ដីដូចគេថា មែន នោះ ហេតុម៉េចគេមិនដឹង? តើកូតគេដល់ណាទៀត។

សំណួរទី២ ការងារបច្ចេកទេសវាស់វែង រកចំណុចបង្គោល ព្រំដែន។

នេះគឺជាលើកទី ៣ ហើយ ដែលឯកឧត្តម **សុន ឆ័យ** លើកសំណួរ ដដែលនេះមករាជរដ្ឋាភិបាល។ ឯកឧត្តមនៅតែពុំយល់ ឬធ្វើជាពុំយល់

អំពីអ្វីដែលរាជរដ្ឋាភិបាលបាន និង កំពុងធ្វើនោះទេ។ ប្រហែលជា ឯកឧត្តមគិតដូចប្រធានរបស់ឯកឧត្តមដែរថា សម្ភារៈវាស់វែងរបស់ក្រុម បច្ចេកទេសព្រំដែន គឺជាល្បែងក្មេងលេងដែលលក់នៅតាមដងវិថី។

ខ្ញុំសូមធ្វើការបញ្ជាក់ជាថ្មីម្តងទៀតថា ក្នុងការបំពេញភារកិច្ចរបស់ ខ្លួន ក្រុមការងារនៃភាគីទាំងសងខាង ប្រើប្រាស់ឧបករណ៍ និង បច្ចេកវិទ្យា ទំនើបៗ ដូចមានបង្ហាញជូន ក្នុងរូបភាពនៅលើអេក្រង់នេះ (បង្ហាញ ស្នាយដំរីពីបញ្ជីឈ្មោះឧបករណ៍ និង រូបភាពនៃឧបករណ៍) ដើម្បីរកវត្ថុ ធាតុគោលនៅលើដីជាក់ស្តែង។ គួបផ្សំជាមួយនឹងឧបករណ៍ទាំងនេះ យើងនៅបានប្រើប្រាស់ផែនទីបោន (Bonne) ខ្នាត ១/១០០ ០០០ បោះ ពុម្ពដោយក្រុមភូមិសាស្ត្រភូគព្ភូចិន សម្រាប់ជាមូលដ្ឋាននៃការវាស់វែង ស្របតាមមាត្រា ២ នៃរដ្ឋធម្មនុញ្ញ ឆ្នាំ ១៩៩៣ គួបផ្សំនឹងផែនទី UTM ខ្នាត ១/៥០ ០០០ ជាឧបករណ៍ជំនួយក្នុងការចុះវាស់វែងកំណត់ទីតាំងបង្គោល ព្រំដែននៅលើដីជាក់ស្តែង ដូចដែលមានចែងក្នុងសន្ធិសញ្ញាបំពេញបន្ថែម ឆ្នាំ ២០០៥ ដែលត្រូវបានរដ្ឋសភា និង ព្រឹទ្ធសភាអនុម័ត ហើយព្រះ ករុណាព្រះមហាក្សត្រ ក៏ទ្រង់បានឡាយព្រះហស្តលេខាលើព្រះរាជក្រម ដាក់ឱ្យប្រើច្បាប់នេះ នាខែវិច្ឆិកា ឆ្នាំ ២០០៥ កន្លងទៅ។ បន្ថែមលើនេះ ទៀត យើងក៏ប្រើប្រាស់ផងដែរ នូវផែនទីបោន (Bonne) ដែលបានមកពី ការធ្វើសវនកម្មខ្សែព្រំដែនឆ្នាំ ១៩៨៥ ដោយគូសចម្លងពីផែនទីបោន (Bonne) ខ្នាត ១/១០០ ០០០ មកលើផែនទី UTM ខ្នាត ១/៥០ ០០០ ដែលសន្ធិសញ្ញាបំពេញបន្ថែមឆ្នាំ ២០០៥ អនុញ្ញាតឱ្យប្រើ។

សរុបសេចក្តីមក ការលើកឡើងថា កម្ពុជាខ្វះខាតបច្ចេកទេស និង ឧបករណ៍វាស់វែង និង ខ្វះខាតធនធានមនុស្សសម្រាប់បំពេញការងារនោះ គឺមិនត្រឹមត្រូវទេ។ ដូចបានបញ្ជាក់ខាងលើ យើងមានធនធានមនុស្ស និង

ឧបករណ៍ទំនើប រួមទាំងមធ្យោបាយដឹកជញ្ជូនគ្រប់គ្រាន់ សម្រាប់ប្រើប្រាស់ក្នុងការបំពេញបេសកកម្មព្រំដែននេះ ឱ្យបានប្រកបដោយប្រសិទ្ធភាព ជាមួយនិងប្រទេសជិតខាងទាំងបី។

ជាការពិត មន្ត្រីដឹកនាំ និង អ្នកបច្ចេកទេសរបស់យើងឆ្លងកាត់នូវការលំបាករាប់មិនអស់ទេ នៅក្នុងការខិតខំបំពេញភារកិច្ចជាប្រវត្តិសាស្ត្រជូនជាតិមាតុភូមិនៃយើង។ យើងបានបាត់បង់វិវធននៃការងារព្រំដែនរបស់យើង ២ នាក់ដែលបានបូជាជីវិត និង មួយចំនួនទៀតត្រូវរងរបួសពិការ មួយជីវិត ដើម្បីបុព្វហេតុជាតិដ៏មានសារសំខាន់នេះ។ ក្នុងការបំពេញភារកិច្ចរបស់ខ្លួន ក្រុមបច្ចេកទេសរបស់យើងត្រូវចូលលុកក្នុងព្រៃ ដែលមានសម្បូរទៅដោយគ្រាប់មីនបង្កប់តាំងពីសម័យសង្គ្រាមស៊ីវិលមក ជាកន្លែងដែលប្រឈមនឹងជំងឺគ្រុនចាញ់ សត្វសាហាវ គ្មានផ្លូវគមនាគមន៍ទៅដល់ ហើយត្រូវសម្រាកនៅតំបន់ដាច់ស្រយាលដែលខ្វះកន្លែងបោះដុំ គ្មានទឹកស្អាតប្រើប្រាស់ប្រចាំថ្ងៃ ខ្វះអនាម័យ ។ល។និង។ល។

វិភាពទាំងអស់នេះ គួរតែត្រូវបានមើលឃើញ និង ផ្តល់តម្លៃគោរពកោតសរសើរ។ ក៏ប៉ុន្តែ ជួយទៅវិញ កិច្ចការមួយចំនួនដែលសម្រេចបានមកដោយលំបាកលំបិននេះ បែរជាត្រូវប្រឈមនឹងការបាត់បង់ ដោយសារមហិច្ឆតានយោបាយរបស់ក្រុមជនមួយចំនួនតូចទៅវិញ។ អាស្រ័យហេតុនេះ ខ្ញុំសូមឆ្លៀតយកឱកាសនេះ តាងនាមឱ្យរាជរដ្ឋាភិបាលកម្ពុជា សំដែងនូវការដឹងគុណ និង ការកោតសរសើរដោយស្មោះ ជូនចំពោះក្រុមការងារបច្ចេកទេស និង មន្ត្រីគ្រប់ជាន់ថ្នាក់ នៃអាជ្ញាធរជាតិទទួលបន្ទុកកិច្ចការព្រំដែន នៅក្រោមការដឹកនាំរបស់ឯកឧត្តមឧបនាយករដ្ឋមន្ត្រី **សុខ អាន** និង ឯកឧត្តមទេសរដ្ឋមន្ត្រី **វ៉ា គឹមហុន** ដែលបានបូជានូវកម្លាំងកាយប្រាជ្ញា និងស្មារតីរបស់ខ្លួន ដើម្បីបុព្វហេតុនៃកិច្ចការព្រំដែនដ៏មានសារៈ

សំខាន់សម្រាប់ប្រទេសជាតិនេះ។

សំណួរទី ៣ ការបាត់បង់ភូមិខ្មែរតាមបណ្តោយព្រំដែន ជា ពិសេសភូមិថ្មកត្រាច និង ភូមិអន្លង់ព្រៃ (បង្ហាញផែនទី) ។

ឥឡូវបញ្ហានៅត្រង់អី? យើងសាកល្បងដើម្បីធ្វើការ ពន្យល់ពីបញ្ហានេះ។ បញ្ហារបស់យើងស្ថិតនៅត្រង់ បញ្ហាបារាំង គួរផែនទី ដោយមិនបានគិតថាកាត់ភូមិណាអីភូមិណាទេ។ កុំថា ឡើយដល់ទៅព្រំដែន សូម្បីតែ (ការកំណត់ព្រំ) ដីសម្បទាន សេដ្ឋកិច្ច ក៏ជាន់លើដីប្រជាជន ដែលឥឡូវរាជរដ្ឋាភិបាលត្រូវតែ ឲ្យមានការចុះវាស់វែង។ បារាំងគួរដោយបារាំងទៅ (បន្ទល់ទុក នូវទំនាស់រវាង) ភូមិវៀតណាម និងភូមិខ្មែរ។ តើយើងត្រូវដោះ ស្រាយយ៉ាងម៉េច? មានវិធីបី ដែលត្រូវដោះស្រាយ៖

វិធីទី ១ យកតាមផែនទីទាំងស្រុងដោយគ្មានការកែប្រែ ហើយកាត់ដី និងភូមិខ្មែរណាដែលផែនទីរត់កាត់ថាជាដីរបស់ វៀតណាម ឲ្យចូលទៅក្នុងដីវៀតណាមទៅ ហើយកាត់ដី និង ភូមិវៀតណាមណា ដែលខ្សែផែនទីរត់កាត់ថាជាដីរបស់កម្ពុជា ឲ្យទៅក្នុងដីរបស់កម្ពុជា ប្រៀបដូចជាការដូរជាតិសាសន៍ ហើយ ខ្មែរក្លាយទៅជាវៀតណាម វៀតណាមក្លាយទៅជាខ្មែរ។ តែ ជម្រើសនេះមិនអាចធ្វើទៅកើតទេ។

វិធីទី ២ រើភូមិចេញតែម្តង។ យើងអត់សំអាងលើអីក្រៅពី

ផែនទីទេ ហើយក៏មិនអាចចង្អុលៗ បានដែរ។ បើសិនជាផែនទីរត់ ទៅចំភូមិហ្នឹងជាកូមិខ្មែរ តែនៅក្នុងដីវៀតណាម ផ្នែកលើផែនទី ត្រូវរើភូមិហ្នឹងចូលមកដីខ្មែរ ហើយ(ក្នុងករណីដូចគ្នាចំពោះវៀតណាម) ត្រូវរើភូមិវៀតណាម ចេញទៅដីវៀតណាមវិញ។ ជម្រើសនេះក៏ទៅមិនរួច។

វិធីទី ៣ រក្សាស្ថានភាពដដែល តាមការកាន់កាប់របស់ ប្រជាជន តាមរយៈការដោះដូរ ដូចមានចែងក្នុងអនុស្សាវរណៈ ស្តីពី ការយោគយល់គ្នា ថ្ងៃ ទី ២៣ ខែ មេសា ឆ្នាំ ២០១១។

យោងតាមផែនទីតម្កល់នៅអង្គការសហប្រជាជាតិ ខ្នាត ១/១០០ ០០០ របស់ក្រុមភូមិសាស្ត្រភូមិសាស្ត្រចិន មួយផ្នែកធំនៃភូមិនេះ ស្ថិតនៅក្នុង ទឹកដីខ្មែរ ក្រោមឈ្មោះថា ភូមិអន្លង់ក្រេះ និងមួយផ្នែកតូចនៃភូមិនេះ ស្ថិត នៅក្នុងទឹកដីវៀតណាម។

ដូចខ្ញុំបានជម្រាបពីខាងលើរួចមកហើយ ក្នុងគោលដៅនៃការស្វះ ស្វែងរកដំណោះស្រាយលើបញ្ហាមួយចំនួន ដែលនៅតាំងស្ទុះមិនទាន់ អាចដោះស្រាយបាន រដ្ឋាភិបាលនៃប្រទេសទាំងពីរបានឯកភាពគ្នាធ្វើ អនុស្សាវរណៈនៃការយោគយល់គ្នាមួយ ចុះថ្ងៃទី ២៣ ខែ មេសា ឆ្នាំ ២០១១ ស្តីពីការកែសម្រួលខ្សែព្រំដែនគោកនៅតំបន់ដែលនៅសេសសល់ មួយចំនួន។ កិច្ចការនេះ ត្រូវបានធ្វើឡើង ដើម្បីគោលដៅបន្តរក្សាការ គ្រប់គ្រងកាន់កាប់ភូមិករ និង ដីធ្លីស្រែចំការរបស់ប្រជាពលរដ្ឋ ដែលបាន តាំងទីលំនៅ និង ធ្វើការបង្កបង្កើនផលជាយូរឆ្នាំមកហើយឱ្យបានបន្តរស់ នៅ និង បន្តកាន់កាប់ដីធ្លីទាំងនោះដដែល។ នៅក្នុងក្របខ័ណ្ឌនៃការងារ

នេះ ក្រុមជំនាញចម្រុះនឹងត្រូវចុះសិក្សាលម្អិត មុននឹងធ្វើការដោះដូរគ្នា «ស្មើទៅ-ស្មើមក» ទៅតាមលក្ខណៈភូមិសាស្ត្រ និង ស្ថានភាពដី ដោយយកខ្សែគូសចម្លងពីដែនទីបោន (Bonne) ខ្នាត ១/១០០ ០០០ របស់ក្រុមភូមិសាស្ត្រឥណ្ឌូចិន មកលើដែនទី UTM ធ្វើជាមូលដ្ឋាន ស្របតាមការអនុញ្ញាតនៃសន្ធិសញ្ញាបំពេញបន្ថែម។ គោលការណ៍សំខាន់នៅទីនេះ គឺធានាឱ្យបានដាច់ខាតថាកម្ពុជានឹងមិនខាត ឬបាត់បង់ដីឡើយ សូម្បីតែ ១ ម៉ែត្រក្រឡាក៏ដោយ។

ទោះជាមានគម្រោងធ្វើការដោះដូរដូច្នោះមែនក្តី តែយើងនៅរក្សាផ្ទៃដីសរុបឱ្យនៅដដែល ព្រោះវាជាការដោះដូរ «ស្មើទៅ-ស្មើមក» ពោលគឺ បើ ១ ហិកតាទៅ គឺត្រូវបាន ១ ហិកតាមកវិញ នៅក្នុងខេត្តជាមួយគ្នា លើកលែងតែករណីក្នុងខេត្តនោះពុំមានដីដោះដូរ ទើបអនុញ្ញាតឱ្យឆ្លងទៅដូរជាមួយនិងខេត្តមួយផ្សេងទៀតបាន ដើម្បីធ្វើការទូរទាត់សងគ្នាឱ្យបានស្មើ និង គ្រប់ចំនួន។ ការធ្វើដូច្នោះ គ្មានអ្វីផ្ទុយនឹងច្បាប់ជាតិ ក៏ដូចជាច្បាប់អន្តរជាតិ ដូចមតិមួយចំនួនធ្វើការចោទប្រកាន់នោះទេ ព្រោះថា នេះ គឺជាមរតកប្រវត្តិសាស្ត្រដែលអាណានិគមបន្ទុល់ទុកឱ្យ ហើយវាសមស្របទៅនឹងគោលការណ៍នៃការសម្រុះសម្រួលគ្នា ដែលត្រូវបានអនុវត្តជាអន្តរជាតិ និងត្រូវបានលើកទឹកចិត្តឱ្យអនុវត្ត ដោយអង្គការសហប្រជាជាតិ និង តុលាការយុត្តិធម៌អន្តរជាតិក្រុងឡាអេផងដែរ។

រហូតមកដល់ពេលនេះ ខ្ញុំសូមបញ្ជាក់ថា ពុំមានភូមិខ្មែរណាមួយត្រូវបានបាត់បង់នោះទេ។ ម៉្យាងវិញទៀត ដូចបានបញ្ជាក់អម្បាញមិញ ករណីដោះដូរនេះ ពុំមែនមានតែនៅកម្ពុជា និង វៀតណាមនោះទេ។ វៀតណាម និង ឡាវ, វៀតណាម និង ចិន ក៏បានអនុវត្តតាមវិធីសាស្ត្រនេះដែរ។ ឧទាហរណ៍ បែបនេះមានច្រើនណាស់នៅតាមតំបន់ និង ទ្វីបផ្សេងទៀត រួម

មានដូចជា បារាំង និង ប៊ែលហ្ស៊ីក ដែលបានបន្តដោះដូរជាមួយគ្នា ខណៈ ដែលប្រទេសទាំងពីរ បានទទួលស្គាល់ព្រំដែនគ្នាតាំងពីឆ្នាំ ១៨៣០។ ប៊ែលហ្ស៊ីក និងហូឡង់ ក៏បានធ្វើការដោះដូរដីដូចគ្នាដែរ។ គេធ្វើនេះ គឺ ដើម្បីសម្របសម្រួលទៅនឹងការកាន់កាប់ជាក់ស្តែងនៅលើដែនដី និងដើម្បី ងាយស្រួលធ្វើការគ្រប់គ្រងលើទ្រព្យសម្បត្តិផង ព្រមទាំងសម្រួល ជីវភាពរស់នៅរបស់ប្រជាពលរដ្ឋផង។ ប្រទេសឆេក និងស្លូវ៉ាក់ក៏បាន ដោះដូរភូមិ និងដីជាមួយគ្នាដែរ ក្រោយពីប្រទេសទាំងពីរនេះបានបែកគ្នា ចេញពីប្រទេសឆេកូស្លូវ៉ាគី។

បច្ចុប្បន្ន ភូមិទាំងពីរ ត្រូវបានភាគីទាំងពីរ ឯកភាពឲ្យក្រុម បច្ចេក ទេសចម្រុះ ចុះទៅធ្វើការវាស់វែងដើម្បីគណនារកផ្ទៃក្រឡាដីចេញ-ចូលពិត ប្រាកដ រួចហើយទុកធ្វើការទូទាត់ឲ្យគ្នាទៅវិញទៅមកនៅពេលក្រោយតាម គោលការណ៍ដូចបានបញ្ជាក់ខាងលើ។ បន្ថែមលើនេះ ខ្ញុំសូមបញ្ជាក់ថា ភូមិ អន្លង់ជ្រៃនេះពុំមាននៅក្នុងដែនទឹមណ្ឌលរដ្ឋបាល កូសាំងស៊ីនឆ្នាំ ១៨៧៣ ដូចការអះអាងពីអ្នកជំនាញឯនាយសមុទ្រនោះទេ **(បង្ហាញផែនទី មណ្ឌលរដ្ឋបាលកូសាំងស៊ីន ឆ្នាំ ១៨៧៣)។**

ដោយឡែក ពាក់ព័ន្ធនឹងវឌ្ឍនភាពនៃការងារវាស់វែងផ្ទៃដីចេញ- ចូលសម្រាប់ការដោះដូរគ្នានេះ ខ្ញុំសូមជម្រាបជូនថា ជាមួយក្រុមការងារ បច្ចេកទេស បានធ្វើការវាស់វែងផ្ទៃដីចេញ-ចូលគ្នាទៅវិញទៅមកនេះនៅគ្រប់ ខេត្តទាំង ១០ រួចហើយ ដែលក្នុងនោះនៅខេត្តភាគច្រើនខាងកម្ពុជាបាន ធ្វើការវាស់វែងជាឯកតាភាគី ដោយមិនទាន់មានការទទួលស្គាល់ជាទ្វេ ភាគីនៅឡើយ លើកលែងតែខេត្តកំពង់ចាម កំពត និងតាកែវ ដែលក្រុម បច្ចេកទេសចម្រុះ បានចុះហត្ថលេខាទទួលយកជាទ្វេភាគីហើយ ប៉ុន្តែ ប្រធានគណៈកម្មការចម្រុះព្រំដែននៃប្រទេសទាំងពីរ មិនទាន់បាន

អនុម័តទទួលយកកំណត់ហេតុនេះនៅឡើយ។ សរុបការវាស់វែងផ្ទៃដី ចេញ-ចូលគ្នាទូទាំងខ្សែព្រំដែនរវាងកម្ពុជា-វៀតណាម, ទាំងតួលេខដែល បានឯកភាពគ្នា ទាំងតួលេខដែលមិនទាន់បានឯកភាពគ្នា, ឃើញថា កម្ពុជាគ្រប់គ្រងចូលដីវៀតណាម មានចំនួនប្រមាណជា ៩១៦,៧ ហិកតា, រីឯវៀតណាមគ្រប់គ្រងចូលដីកម្ពុជា មានចំនួនប្រមាណ ២១៦០,៦ ហិកតា។ ទៅថ្ងៃអនាគត បើតួលេខនេះត្រូវបានទទួលស្គាល់ដោយភាគី ទាំងសងខាង ជាតួលេខផ្លូវការ នោះវៀតណាមត្រូវរកដីសងឲ្យកម្ពុជា ប្រមាណ ១២៤៣,៩ ហិកតា ដែលនេះគឺជាដំណោះស្រាយតាម MOU ឆ្នាំ ២០១១ (បង្ហាញផែនទី ៤ ខេត្ត)។

ដូច្នេះ រឿងកើតមាននៅឃុំ ចន្ទមូល នៅ បឹងជ្រោង ជាដើម រង់ចាំតែការដោះដូរទេ។ យើងនឹងមិនអោយបងប្អូនយើងបាត់ បង់ដីទេ សូមកុំព្រួយ។ សំរាប់ខេត្តស្វាយរៀង ការវាស់វែង(បាន ធ្វើជា)ឯកភាពគ្នាគឺ ឯខេត្តកំពង់ចាម បានឯកភាពគ្នាហើយ។ មានទាំងទីតាំងភូមិរួចហើយដែរ នៅចាំតែការដោះដូរទេ។ ផ្អែក លើគោលការណ៍នេះ ផែនទីព្រំដែននឹងមានសភាពដូចធ្មេញ រណាអញ្ចឹង ដោយសារតែត្រូវធ្វើល ដើម្បីរក្សាការកាន់កាប់ របស់ប្រជាជនទាំងសងខាង។ មានតែវិធីហ្នឹងទេ ដែលល្អនោះ។

បើតាមខ្សែព្រំដែនវៀតណាម ឲ្យទៅវៀតណាមក៏អត់បាន កាត់ភូមិវៀតណាមក៏អត់បាន ឲ្យវើភូមិក៏វាមិនបាន ដូច្នេះ វិធីតែ មួយដែលល្អជាងគេ គឺសម្រួលខ្សែព្រំដែនតាមការកាន់កាប់ជាក់ ស្តែងរបស់ប្រជាជនវិញ ដោយហេតុថា ផ្លូវដូនតាទាំងខាង

កម្ពុជាទាំងខាងវៀតណាម រក្សានៅហ្នឹងកន្លែងទាំងអស់គ្នា យើងសុខចិត្តដូរខ្សែដែនទី ហើយមិនមានអ្វីខាតបង់ទេ ទំហំដី នៅដដែល។ ដោយឡែកនៅខេត្តស្វាយរៀង កម្ពុជាចូលទៅវៀតណាម យើងវាស់ជាឯកតោភាគីទេ ២៨៩ ហិកតា ឯវៀតណាម ចូលមកកម្ពុជា ១១០០ ហិកតា។ ឃើញថា ពីរខេត្តនេះ យើងមិន ចាំបាច់ត្រូវរកដីសង់វៀតណាមទេ តែវៀតណាមត្រូវរកដីសង់ យើងវិញ។

នៅខេត្ត ព្រៃវែង យើងបានវាស់ជាឯកតោភាគីហើយ ដោយកម្ពុជាចូលទៅវៀតណាម ៥៤ ហិកតា ឯវៀតណាម ចូល មកកម្ពុជា ៣០,៩ ហិកតា។ ករណីនេះ យើងជំពាក់វៀតណាម វិញ។ នៅខេត្តកាកែវ កម្ពុជាចូលទៅវៀតណាម ១៥៩,១ ហិកតា ហើយវៀតណាមចូលមកកម្ពុជា ១៥១,៧ ហិកតា។ ហ្នឹងយើង ជំពាក់វៀតណាមទៀត។ ខេត្តកំពត កម្ពុជាចូលទៅវៀតណាម ២៩,១ ហិកតា ហើយវៀតណាមចូលមកកម្ពុជា ៥៣ ហិកតា។ ករណី នេះ វៀតណាមជំពាក់យើង។

ជាគោលការណ៍ អនុញ្ញាតឲ្យខេត្ត និងខេត្តធ្វើការដោះដូរគ្នា មុន។ បើខ្លះទើបអនុញ្ញាតឲ្យទៅខេត្តផ្សេងៗ កម្ពុជាចូលទៅវៀតណាមសរុប ៩១៦,៧ ហិកតា ឯវៀតណាមចូលមកកម្ពុជា ២១៦០,៦ ហិកតា។ ដូចនេះ វៀតណាមត្រូវសង់មកកម្ពុជាវិញ

១២៤៣,៩ ហិកតា។ ទាំងនេះសុទ្ធតែកំពុងស្ថិតក្នុងដំណាក់កាល នៃការចរចា ឯខេត្តដែលបានឯកភាពគ្នាហើយមានកំពង់ចាម តាកែវ កំពត ហើយខេត្តដែលយើងបានវាស់ជាឯកតោគាគីមាន ស្វាយរៀង និងព្រៃវែង។

បើយោងទៅលើផែនទីនេះ តាមការកាន់កាប់ជាក់ស្តែង ដោយប្រជាជន វៀតណាមនៅជំពាក់ដីខាងកម្ពុជា ហើយការ ដោះដូរត្រូវធ្វើតាមគោលការណ៍មួយទៅមួយមក។ នាយករដ្ឋ មន្ត្រី (នៃប្រទេសទាំងពីរ) នឹងត្រូវធ្វើការអនុម័ត នៅពេលដែល គណៈកម្មការធ្វើការវាស់វែងរួច។ ដោយឡែក ភូមិសម្តេច **ហេង សំរិទ្ធ** ធ្វើបានលឿនជាងគេ។ តាមពិតទៅ មិនទាន់បានដោះដូរ ផង គាត់យកត្រាក់ទ័រទៅធ្វើប្រឡាយទឹកបាត់ទៅហើយ។

ខ្ញុំអរគុណណាស់ ជាពិសេស អ្នកតំណាងរាស្ត្រនៃម្ចាស់ សំណួរ ដែលបានប្រឹងប្រែងអង្កុយស្តាប់ ទោះបីវាជូរវាចត់យ៉ាង ណាក្តី។ សូមកោតសរសើរ ចំពោះភាពក្លាហាន ហើយបើយើង សហការគ្នាលើកនេះបាន ថ្ងៃក្រោយយើងអាចជិះកប៉ាល់ទៅ ជាមួយគ្នាមើលកោះមួយចំនួន ដោយមិនចោទគ្នាថាក្បត់ជាតិ លក់ដីឲ្យគេ។ យើងអាចមានមោទនភាពជាមួយគ្នា ក្នុងឋានៈជា ជនរួមជាតិតែមួយ រីឯការចោទប្រកាន់គ្នាថាក្បត់ជាតិ ឬអាយ័ង អ្នកនេះអ្នកនោះ វាជាការកាត់សាច់ឯងឲ្យគេតែប៉ុណ្ណោះ។

ខ្ញុំអរគុណឯកឧត្តមលោកជំទាវ ដែលបានអង្គុយស្តាប់នូវ រឿងដែល ខ្ញុំជាប់ជំពាក់ត្រូវតែនិយាយ ព្រោះឯកឧត្តម លោក ជំទាវបានបង្ខំឱ្យនិយាយ។ សូមកុំទៅបោកប្រាស់គេទៀត។ គ្មាន អ្វីដែលច្បាស់ជាងកន្លែងនេះទៀតទេ។ ការស្រែកថាបាត់ត្រង់ ណោះ បាត់ត្រង់ណោះ អត់បានការអីទេ។ ហើយបើចាំបាច់ (ថា មានការបកស្រាយមិនច្បាស់ត្រង់ណា) ទូរទស្សន៍ក៏ចាក់ផ្សាយ ត្រង់ចំណុចនោះ ទៅតាមប្រធានបទ។ សូមអរគុណចំពោះ (ការ តាមដានស្តាប់ និងទស្សនារបស់) ព្រះសង្ឃ និងប្រជាពលរដ្ឋរាប់ លាននាក់នៅទូទាំងប្រទេស។

សំណួរទី ៤ បង្គោលព្រំដែនលេខ ៣១៤ និងការធានា បូរណភាពទឹកដីកម្ពុជា។

រហូតមកដល់ពេលនេះ យើងបានបោះបង្គោលព្រំដែនសម្រេចបាន ចំនួន ២៣៦ ទីតាំង លើចំនួនទីតាំងសរុប ៣១៤។ គិតជាចំនួនបង្គោល សរុប គឺសម្រេចបានចំនួន ២៨៥ លើ ៣៧៥ បង្គោល (ទោល ឆ្ពោះ ត្រី) ដែល ត្រូវជា ៧៦% នៃចំនួនបង្គោលសរុប។ ក្នុងនេះ ទីតាំងដែលបានសាងសង់ រួចមានចំនួន ២០៨ លើ ៣១៤។ គិតជាបង្គោល គឺស្មើនឹង ២៥២ លើ ៣៧៥ បង្គោល។ ការងារខណ្ឌសីមាព្រំដែនសម្រេចប្រវែង ៧០០ គីឡូ ម៉ែត្រ នៃខ្សែព្រំដែនសរុប ដែលមានប្រវែងប្រមាណជា ១ ២៧០គីឡូម៉ែត្រ ពេលគឺស្មើនឹង ៥៨% នៃខ្សែព្រំដែនទាំងមូល។

ខ្ញុំសូមបញ្ជាក់ជូនថា បង្គោលព្រំដែនលេខ ៣១៤ គឺជាបង្គោលចុង ក្រោយបំផុត នៃខ្សែព្រំដែនគោករវាងប្រទេសទាំងពីរ កម្ពុជា-វៀតណាម។

ចំពោះមុខ កម្ពុជាមានគោលដៅបន្ត ឆ្ពោះទៅកំណត់ព្រំដែនសមុទ្រនៅក្នុង ល្បួងសមុទ្រសៀមបន្ថែមទៀត ដោយចាប់ផ្តើមចេញ ពីបង្គោល ៣១៤ នេះ ទៅ។ បង្គោលនេះមានសារៈសំខាន់ណាស់ ទោះបីជាក្នុងរូបភាពនៃជំរើស ខ្សែព្រំដែនណាមួយក៏ដោយ ពោលគឺទាំងជម្រើសប្រើខ្សែប្រើរឺយ៉េ ឆ្នាំ ១៩៣៩ ទាំងជំរើសប្រើខ្សែសមមួយ ពីព្រោះថា ភាគីទាំងពីរចាំបាច់ត្រូវ ធ្វើការចរចាគ្នាដោយផ្តើមចេញពីចំណុចដីគោកនេះ ដើម្បីកំណត់ខ្សែព្រំ ដែនសមុទ្ររវាងប្រទេសទាំងពីរ។

ឆ្លៀតក្នុងឧកាសនេះដែរ ខ្ញុំសូមលើកឡើងនូវជំហរដ៏ត្រឹមត្រូវ និងភ្លឺ ស្វាងមួយរបស់ ព្រះករុណាសម្តេចព្រះ **នរោត្តម សីហនុ** ដែលព្រះអង្គ បានបញ្ជាក់នៅក្នុងព្រះរាជសារចុះថ្ងៃទី ២៧ ខែ កញ្ញា ឆ្នាំ១៩៩៩ ថា «ក្នុង ប្រវត្តិសាស្ត្រកម្ពុជា ទឹកដីកម្ពុជាក្រោមទាំងមូលបានបាត់បង់រួចទៅហើយ។ បន្ទាប់មកកោះត្រល់ដែលវៀតណាមឲ្យឈ្មោះថា ហ្វឹកុក នោះ និងកោះ មួយចំនួនដែលស្ថិតនៅខាងត្បូងខ្សែបន្ទាត់ប្រើរឺយ៉េ ក៏បន្តបាត់ទៀត ដោយ សារសាវាចរបស់លោកអគ្គទេសាភិបាលបារាំង ថ្ងៃទី ៣១ ខែមករា ឆ្នាំ ១៩៣៩។ ម្យ៉ាងវិញទៀតកាលពីឆ្នាំ ១៩៦៤ រាជរដ្ឋាភិបាលកម្ពុជាពេល នោះបានយកផែនទី ១ ដែលបោះពុម្ពដោយក្រុមភូមិសាស្ត្រកម្ពុជាផ្នែក តាមផែនទីបារាំង Service Hydro-graphique ឆ្នាំ ១/៣០០ ០០០ ភ្ជាប់ ជាមួយផែនទីដីគោក ទៅឲ្យអន្តរជាតិទទួលស្គាល់ និងបានតម្កល់ទុកនៅ អង្គការសហប្រជាជាតិ នោះគឺយើងបានគូសខ្សែប្រើរឺយ៉េជាព្រំដែនសមុទ្រ ជាមួយវៀតណាមផងដែរ។ ផែនទី និងឯកសារទាំងអស់នេះហើយ ដែល អតីតរាជរដ្ឋាភិបាលរបស់ខ្ញុំ អតីតរដ្ឋាភិបាលសាធារណរដ្ឋប្រជាមានិត កម្ពុជា រដ្ឋកម្ពុជា និងរាជរដ្ឋាភិបាលកម្ពុជាបច្ចុប្បន្នកំណត់ថា ជាព្រំដែន បច្ចុប្បន្នរបស់កម្ពុជា។ ដូចនេះហើយ ខ្ញុំយល់ឃើញថា សម័យកាល បច្ចុប្បន្ននេះ ដែលសកលលោកទាំងមូលកំពុងស្វែងរកការសម្របសម្រួល

អំពីព្រំដែន យើងគួរយកខ្សែប្រវែងយ៉ែនេ៖ ដើម្បីខណ្ឌព្រំសីមាដែនសមុទ្រ របស់ប្រទេសយើងទាំងពីរ ដើម្បីទុកឲ្យកូនចៅយើងជំនាន់ក្រោយ ទទួលបាននូវមរតកមួយដ៏ច្បាស់លាស់សម្រាប់ការគ្រប់គ្រង និងអភិវឌ្ឍប្រទេស រៀងៗខ្លួន» ។

បង្គោលព្រំដែនដែលភាគីទាំងពីរកម្ពុជា-វៀតណាម បាននឹងកំពុងធ្វើនេះមិនត្រឹមតែជាកិច្ចការរួម ធ្វើឡើងដើម្បីសម្គាល់ការខណ្ឌចែកទឹកដីរវាងព្រះរាជាណាចក្រកម្ពុជា និង សាធារណរដ្ឋសង្គមនិយមវៀតណាម ប៉ុណ្ណោះទេ ប៉ុន្តែវាជាចំណែកមួយយ៉ាងសំខាន់ដែលនឹងផ្តល់ជាវិភាគទានមិនអាចកាត់ថ្លៃបាន ដល់កិច្ចការពារបូរណភាពដែនដី នៃព្រះរាជាណាចក្រកម្ពុជាឲ្យកាន់តែមានភាពរឹងមាំ និងរួមចំណែកដល់ការធានាសុខសន្តិភាព, ការជំរុញលើកស្ទួយកំណើនសេដ្ឋកិច្ច, ការអភិវឌ្ឍន៍សង្គម, ការលើកកម្ពស់ជីវភាពរស់នៅ និងការកាត់បន្ថយភាពក្រីក្ររបស់ប្រជាជនទៀតផង។

*សម្តេចចក្រី ប្រធានរដ្ឋសភា
ឯកឧត្តម លោកជំទាវ លោក លោកស្រី*

នៅចុងបញ្ចប់នេះ ខ្ញុំសូមគូសបញ្ជាក់ជាថ្មីម្តងទៀតអំពីការប្តេជ្ញាដ៏មោះមុតឥតងាកឃោសនាជរដ្ឋាភិបាល ក្នុងការពុះពារជំនះគ្រប់ឧបសគ្គ ដើម្បីបន្តដំណើរឆ្ពោះទៅសម្រេចឲ្យខាងតែបាន នូវគោលដៅយុទ្ធសាស្ត្ររបស់ខ្លួន ក្នុងការកសាងខ្សែបន្ទាត់ព្រំដែនកម្ពុជាមួយដែលមានភាពច្បាស់លាស់ត្រឹមត្រូវ, ជាព្រំដែនសន្តិភាព, មិត្តភាព, សហប្រតិបត្តិការ និងការអភិវឌ្ឍន៍ ដើម្បីឧត្តមប្រយោជន៍របស់ប្រទេសជាតិ និងប្រជាជនកម្ពុជាគ្រប់ស្រទាប់ជាន់ថ្នាក់។

ជាមួយគ្នានេះ ក្នុងនាមរាជរដ្ឋាភិបាលកម្ពុជា ខ្ញុំក៏សូមសម្តែងនូវការ

ដឹងគុណដ៏ជ្រាលជ្រៅផងដែរ ជូនចំពោះអង្គរដ្ឋសភាដ៏ឧត្តុង្គឧត្តម ដែលជា និច្ចកាលតែងផ្តល់នូវការគាំទ្រដ៏មាន តម្លៃចំពោះគោលនយោបាយ និងរាល់ សកម្មភាពរបស់រាជរដ្ឋាភិបាល។ ខ្ញុំសូមសម្តែងអំណរគុណជាពិសេស ចំពោះសម្តេចអគ្គមហាពញាចក្រី **ហេង សំរិន** ប្រធានរដ្ឋសភា និងអង្គរដ្ឋ សភាទាំងមូល ដែលបានអនុញ្ញាតឱ្យខ្ញុំ ដឹកនាំសហការីមកផ្តល់ការបំភ្លឺ ជូនដល់អង្គរដ្ឋសភា និងតាមរយៈអង្គរដ្ឋសភាដ៏ឧត្តុង្គឧត្តមនេះ ជូនដល់ ប្រជាជនកម្ពុជាទាំងមូល លើប្រធានបទដ៏មានសារសំខាន់ ស្តីពីការងារបោះ បង្គោលព្រំដែន រវាង ព្រះរាជាណាចក្រកម្ពុជា និងសាធារណរដ្ឋសង្គមនិយម វៀតណាម។

ខ្ញុំសូមប្រសិទ្ធពរជ័យបរមហាប្រសើរ ជូនសម្តេចអគ្គមហាពញា ចក្រី **ហេង សំរិន** ប្រធានរដ្ឋសភា និងសមាជិក-សមាជិការទាំងអស់នៃ អង្គរដ្ឋសភា សូមបានប្រកបដោយសុខភាពល្អបរិបូណ៌ និងសម្រេចបាន ជោគជ័យត្រចះត្រចង់ក្នុងគ្រប់ភារកិច្ច ដើម្បីបុព្វហេតុជាតិ និងប្រជាជន។

សូមអគុណ

ឧបសម្ព័ន្ធ ១/១៖ លិខិតក្លែងបន្លំ ចុះថ្ងៃ ៤ សីហា ឆ្នាំ ២០១២ ធ្វើជាលិខិតរបស់ សម្តេចតេជោនាយករដ្ឋមន្ត្រី



**សម្តេចអគ្គមហាសេនាបតីតេជោ ហ៊ុន សែន
នាយករដ្ឋមន្ត្រី នៃព្រះរាជាណាចក្រកម្ពុជា**

សូមគោរពជូន

ឯឈ្មោះ ឯកកម្ពុជា ព័រធីតា

កម្មវត្ថុ៖ ករណីយបណ្តាព្រំដែនដែលគណបក្ស សម រង្ស៊ី បានស្នើសុំឲ្យជាក់ដឹកនាំពង្រីកដីប្រជាជនឆ្នើយ បំប្លែងទំហំដីដីនិងការកាត់ក្នុងត្រូវប្រទេសវៀតណាម និងការបោះបង្គោលព្រំដែនលេខ៣១៩។

យោង ៖ លិខិតលេខ៩០១.សេ ចុះថ្ងៃទី២៦ ខែ កក្កដា ឆ្នាំ២០១២ របស់រដ្ឋសភា និង ការសន្យារបស់ខ្ញុំ ហ៊ុន សែន ប្រមុខរាជរដ្ឋាភិបាលក្នុងការឡើងមកចុះបញ្ជីបណ្តាព្រំដែនកាលពីថ្ងៃទី១ ខែសីហា ឆ្នាំ២០១២។

សេចក្តីដូចបានចែងក្នុងកម្មវត្ថុ និងយោងខាងលើ ខ្ញុំមានកិត្តិយសខ្ពង់ខ្ពស់ជម្រាបជូនជនរួម ជាតិជាទីគោរពថាការសន្យារបស់ខ្ញុំក្នុងការឡើងមកបកស្រាយបំភ្លឺបណ្តាព្រំដែននៅរដ្ឋសភានៅថ្ងៃទី៩ ខែ ហា ឆ្នាំ២០១២ ខាងមុខនេះនឹងត្រូវបានប្រព្រឹត្តទៅតាមកាលបរិច្ឆេទដោយគ្រាន់តែមាន កែប្រែក្នុងដីតំបន់ ឆ្នើយតបតែប៉ុណ្ណោះ។ ពោលគឺបណ្តាខេត្តនេះនឹងមិនត្រូវបាន បើកឲ្យស្រូវដេញដោលជាប់មារទេដោយខ្ញុំគ្រាន់ តែមកអានរបាយការណ៍ដូចតែប៉ុណ្ណោះ។ លើសពីនេះទៅទៀតគឺបកស្រាយត្រឹមតែ ក្រោយពីការគ្រប់គ្រង ឆ្នាំ១៩៩៣ទៅ។ ការណែនាំបែបនេះ ដោយសារតែខ្ញុំបានទទួលការណែនាំ ដ៏ខ្ពង់ខ្ពស់ពីឯកឧត្តម **ច្បង តាន់ដូច** នាយករដ្ឋមន្ត្រីប្រទេសវៀតណាមជាមិត្តជាបណ្តាព្រំដែនគឺពង្រីកដីប្រជាជននិងប្រជាជន វៀតណាមបានព្រមព្រៀងគ្នាឲ្យអស់ហើយ ដូចបានចែងនៅក្នុងស្ថិតិសន្ធិសញ្ញាទឹកប្រវត្តិសាស្ត្រ ឆ្នាំ ១៩៩៦ និងសន្ធិសញ្ញាបំពេញបន្ថែម ឆ្នាំ ២០០៥។ ដូច្នេះបណ្តាខេត្តនេះគ្មានអ្វីត្រូវចោទសួរទៀតទេ។

សេចក្តីដូចបានជំរាបជូនខាងលើសូមជូនដំណឹងទីគោរពទាំងអស់មេត្តាជ្រាបជាដំណឹងនិង សូមរង់ចាំតែស្តាប់ការអានរបាយការណ៍របស់ខ្ញុំដែលនឹងត្រូវជម្រាបជូនតាមការត្រូវ។

សូមជូនដំណឹងទីគោរពទាំងអស់ មេត្តាទទួលនូវការកិត្តិយសខ្ពង់ខ្ពស់អំពីខ្ញុំ។

ចម្លងជូន៖

- ក្រសួងព្រះបរមរាជវាំង
- អគ្គលេខាធិការ រដ្ឋមន្ត្រីទូរស័ព្ទ
- អគ្គលេខាធិការ រដ្ឋមន្ត្រីសភា
- ខុទ្ទកាល័យសម្តេចនាយករដ្ឋមន្ត្រី
- ស្ថានទូតវៀតណាមនៅកម្ពុជា
- ឯកសារការលប្បវត្តិ

រាជធានីភ្នំពេញ ថ្ងៃទី ០៨ ខែសីហា ឆ្នាំ ២០១២


ហ៊ុន សែន

ឧបសម្ព័ន្ធ ១/២៖ លិខិតក្លែងបន្លំ ចុះថ្ងៃ ៥ សីហា ឆ្នាំ ២០១២
 ជូនដំណឹង អំពី មរណភាព របស់សម្តេចអគ្គមហាេយ្យពោធិសាសនា
ជា ស៊ីម ប្រធានព្រឹទ្ធសភា



**សម្តេចព្រះពោធិសាសនា ជា ស៊ីម
 ដំណឹងមរណៈទុក្ខ**

ភ្នំពេញ ថ្ងៃទី០៥ ខែសីហា ឆ្នាំ២០១២

យើងខ្ញុំជាកូន ទៅ និងទៅទូត មានការសោកស្តាយ និងទុក្ខយ៉ាងក្រៀមក្រំ ដោយ
 លោកឪពុក ឪពុកក្មេក ជីតា និងតាទូត នាម **សម្តេចព្រះពោធិសាសនា ជា ស៊ីម** ប្រធាន
 ព្រឹទ្ធសភា នៃព្រះរាជាណាចក្រកម្ពុជា បានទទួលមរណៈភាពកាលពីព្រឹកថ្ងៃសៅរ៍ ទី០៥ ខែ
 សីហា ឆ្នាំ២០១២ កន្លងមកនេះ បន្ទាប់ពីគ្រឡប់មកពីព្យាបាលនៅប្រទេសសិង្ហបុរី ។

ការស្លាប់បង់នូវអាយុជីវិតរបស់ សម្តេច គឺជាការបាត់បង់ដ៏ធំធេងនូវលោកឪពុក ឪ
 ពុកក្មេក ជីតា និងតាទូត របស់យើងខ្ញុំ ជាពិសេសគឺការបាត់បង់នូវវិវេកបុរសដែលបាន
 លះបង់គ្រប់បែបយ៉ាងដើម្បីបុព្វហេតុជាតិ និងប្រជាពលរដ្ឋខ្មែរ ។

ដោយបំណាច់នៃអំពើល្អរបស់សម្តេច យើងខ្ញុំសូមបូជាស្នងដល់ទសបារមីនៃវត្តសក្តិ
 សិទ្ធិក្នុងលោក គុណព្រះរតនត្រ័យទាំងបីសូមជួយថែរក្សាការពារសម្តេច សូមឲ្យសម្តេចបាន
 ទៅកាន់សុគតិភពកុំបីរោកខានឡើយ ។

ដំណឹងនេះចាក់ទុកជាការអញ្ជើញ សម្តេច ទ្រង់ ឯកឧត្តម លោកជំទាវ ព្រមទាំងបង
 ប្អូន ញាតិមិត្តជិតឆ្ងាយនៃសព ។

ព័ត៌មានបន្ថែមសូមទំនាក់ទំនង
 ទូរស័ព្ទលេខ ០៧៧៩០៣៥០៦

ឧបសម្ព័ន្ធ ១/៣៖ លិខិតក្លែងបន្លំ ចុះថ្ងៃ ៥ សីហា ឆ្នាំ ២០១២
ធ្វើជាលិខិតរបស់ សម្តេចអគ្គមហាសេនាបតីតេជោ ហ៊ុន សែន
ហោង សំរិន ប្រធានរដ្ឋសភា



រដ្ឋសភា
 លេខ ២៤៤៤ រ.ស.

ព្រះរាជាណាចក្រកម្ពុជា
ជាតិ សាសនា ព្រះមហាក្សត្រ

គោរពជូន
សម្តេចអគ្គមហាសេនាបតីតេជោ ហ៊ុន សែន
នាយករដ្ឋមន្ត្រី នៃព្រះរាជាណាចក្រកម្ពុជា

សូមសម្តេចមេត្តាប្រាម។

កម្មតក្កៈ លិខិតរបស់សម្តេចចុះថ្ងៃទី០៥សីហាឆ្នាំ២០១២ ចម្លងច្បងអត្ថបទសេចក្តីសម្រេចរបស់រដ្ឋសភាជាតិ ធ្វើជូនជនរូបជាតិកម្ពុជាទាក់ទងការរៀនបកស្រាយបញ្ជាប្រាំដែលរបស់សម្តេចនៅថ្ងៃទី០៥សីហា ឆ្នាំ២០១២។

យោងសេចក្តីចូលរួមចំណែកក្នុងកម្មវត្ថុខាងលើ ខ្ញុំមានកិត្តិយស សូមជម្រាបជូនសម្តេច បានជ្រាបថា លិខិតរបស់សម្តេចធ្វើជូនជនរូបជាតិ និងគោរពផ្សព្វផ្សាយទៅបានទេ។ ព្រោះការផ្សព្វផ្សាយលិខិតនេះនឹងធ្វើឱ្យប្រជាជនរើបរឡើងប្រឆាំងនឹងរដ្ឋាភិបាល គណបក្សប្រឆាំងនិងគោរពយកចំណេញ និងទីបំផុតធ្វើឱ្យគណបក្សប្រជាជនរបស់យើងបាត់បង់ការគាំទ្រ។ លើសពីនេះក៏ធ្វើឱ្យមានទំនាស់ជាមួយប្រទេសវៀតណាមជាទិតុដឹងជាម្នាក់ទៀតគណបក្សប្រជាជនកម្ពុជាថែមទៀត។

ដូច្នេះសូមសម្តេច មេត្តាឧកការផ្សព្វផ្សាយលិខិតនេះជាបន្ទាន់ដើម្បីឱ្យប្រជាពលរដ្ឋបកស្រាយជ្រាបជនកម្ពុជា ប្រទេសកម្ពុជា និងមិត្តភាពយុវជនរវាងប្រទេសទាំងពីរ កម្ពុជា វៀតណាម។ ចំពោះរឿងប្រមាថនិងគោរពយេនឌ័រជាល ក្នុងពេលសម្តេចរៀនបកស្រាយ រដ្ឋសភាជាតិនឹងរៀបចំប្រាំ បទបញ្ជាថ្មីចុង និងនីតិវិធីរបស់ខ្លួនដើម្បីទប់ស្កាត់ការចោទសួរណាមួយពីបក្សប្រឆាំងដែលគិតថា គ្រោះថ្នាក់ធំលំប្រយោជន៍រួមរបស់បក្សប្រជាជនកម្ពុជា និងស្មោះត្រង់ប្រទេសជាតិបានដោយស្របច្បាប់។

សេចក្តីចូលរួមចំណែកក្នុងកម្មវត្ថុខាងលើ សូមសម្តេចជ្រាប និងពាក់កណ្តាលជាបន្ទាន់តាមការគួរ។
 សូមសម្តេចមេត្តាទទួលខ្ញុំការគោរពបំពេញនូវកិត្តិយសដ៏ថ្លៃថ្លា។

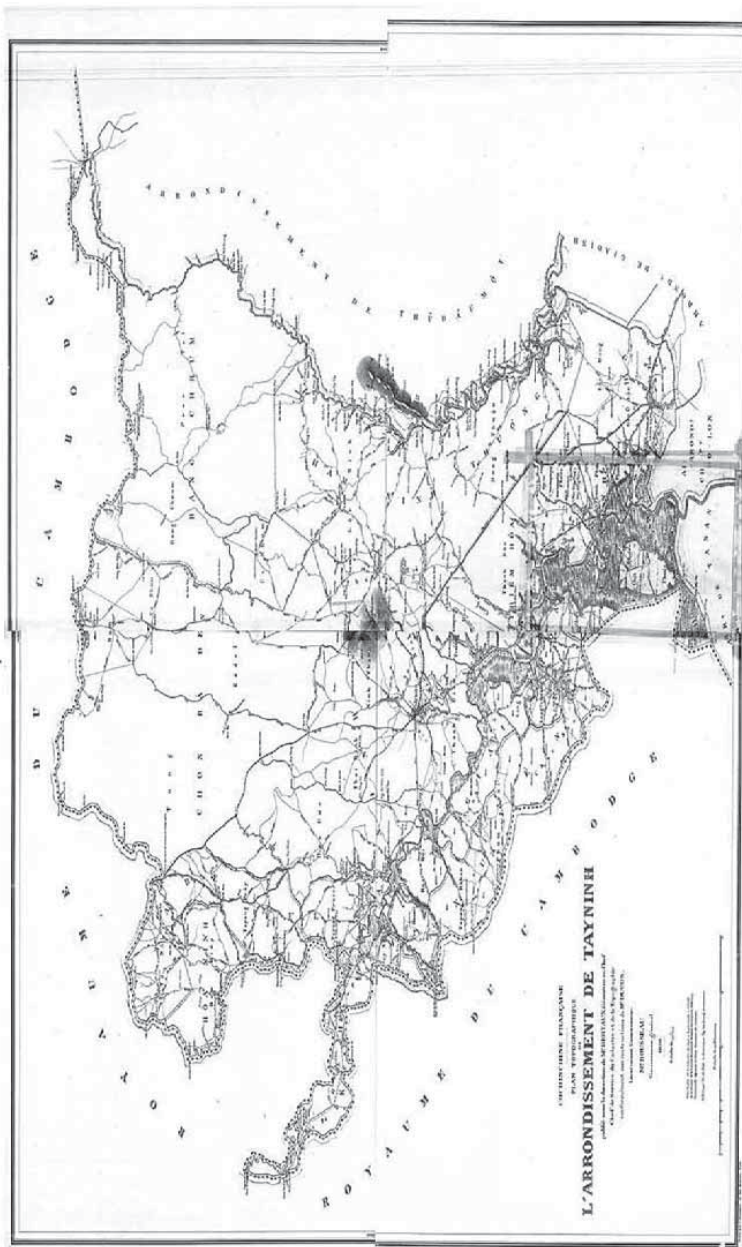
ធម្មនុ័យ

- ឧទ្ធរណ៍លើសម្តេចនាយករដ្ឋមន្ត្រី
- គណបក្សប្រជាជនកម្ពុជា
- ឧទ្ធរណ៍លើសម្តេចរោង សំរិន
- ស្ថានឧទ្ធរណ៍វៀតណាមនៅកម្ពុជា
- ឯកសារគោលប្បវត្តិ

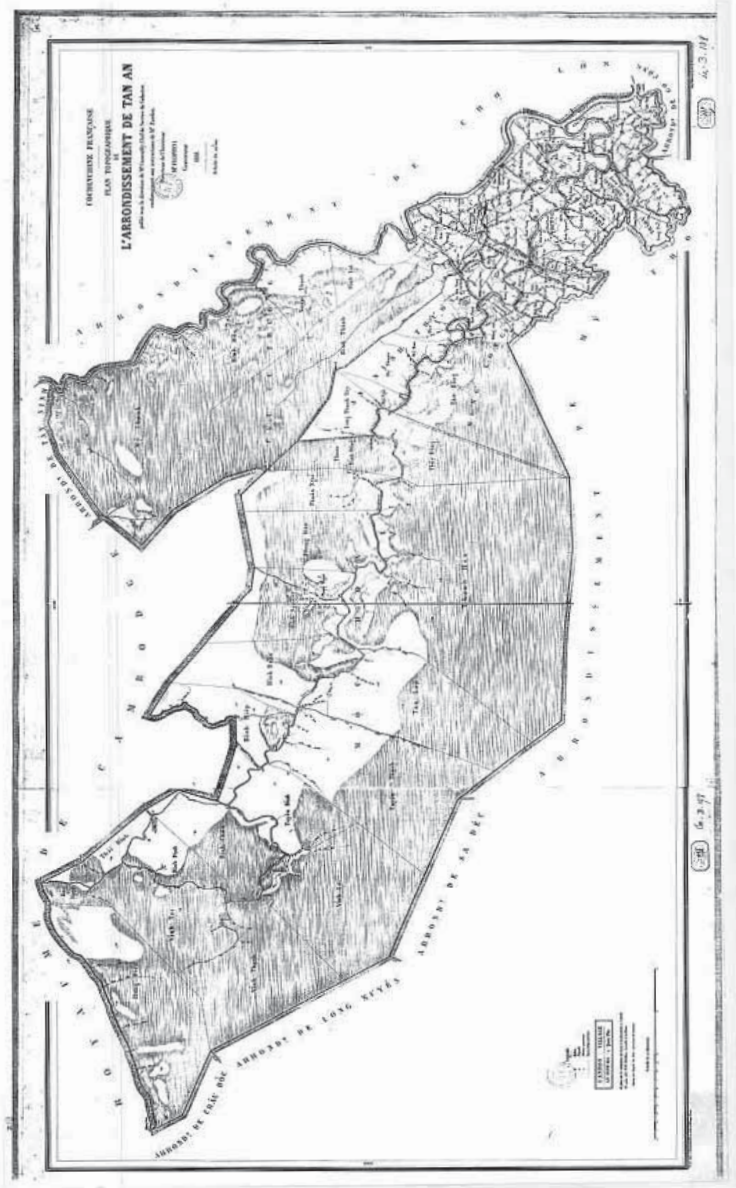

 ថ្ងៃទី ០៥ សីហា ឆ្នាំ ២០១២
ហោង សំរិន
សម្តេចអគ្គមហាសេនាបតីតេជោ ហ៊ុន សំរិន

វិទ្យុសភា សភាជាតិកម្ពុជា ស្ថានីយ៍ព្រឹត្តិបត្រ ព្រះរាជាណាចក្រកម្ពុជា
 ទូរស័ព្ទ លេខ: (855 23) 213 535, 220 828 ទូរសារ: (855 23) 220 829
 អាសយដ្ឋាន: 192 ព្រះនរោត្តម ភ្នំពេញ
 គេហទំព័រ: www.national-assembly.org.kh

**ឧបសម្ព័ន្ធ ២/១៖ ផែនទីមណ្ឌលរដ្ឋបាលតែនីញ បង្ហាញទីតាំង
បង្គោលព្រំដែនពីលេខ ០១-៣៣ រវាងកម្ពុជា-កូសាំងស៊ីន**



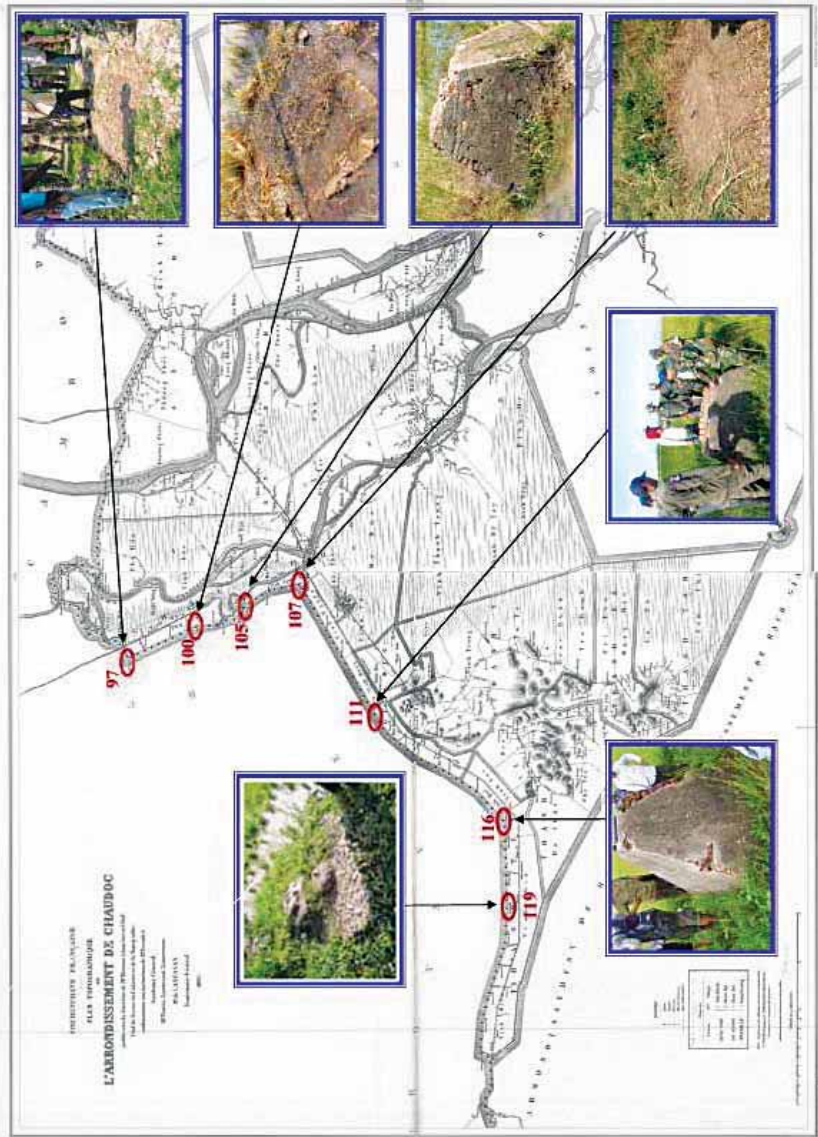
**ឧបសម្ព័ន្ធ ២/២៖ ផែនទីមណ្ឌលរដ្ឋបាលតាន់ អាន បង្ហាញទីតាំង
បង្គោលព្រំដែនពីលេខ ៣៤-៦០ រវាងកម្ពុជា-កូសាំងស៊ីន**



**ឧបសម្ព័ន្ធ ២/៣៖ ផែនទីមណ្ឌលរដ្ឋបាលចូរ ដុក បង្ហាញទីតាំង
បង្គោលព្រំដែនពីលេខ ៦០-១២៤ រវាងកម្ពុជា-កូសាំងស៊ីន**



ឧបសម្ព័ន្ធ ២/៤៖ ផែនទី បង្ហាញពីគ្រឹះបង្គោលសេសសល់ ក្នុងមណ្ឌលរដ្ឋបាលចូរ ដុក



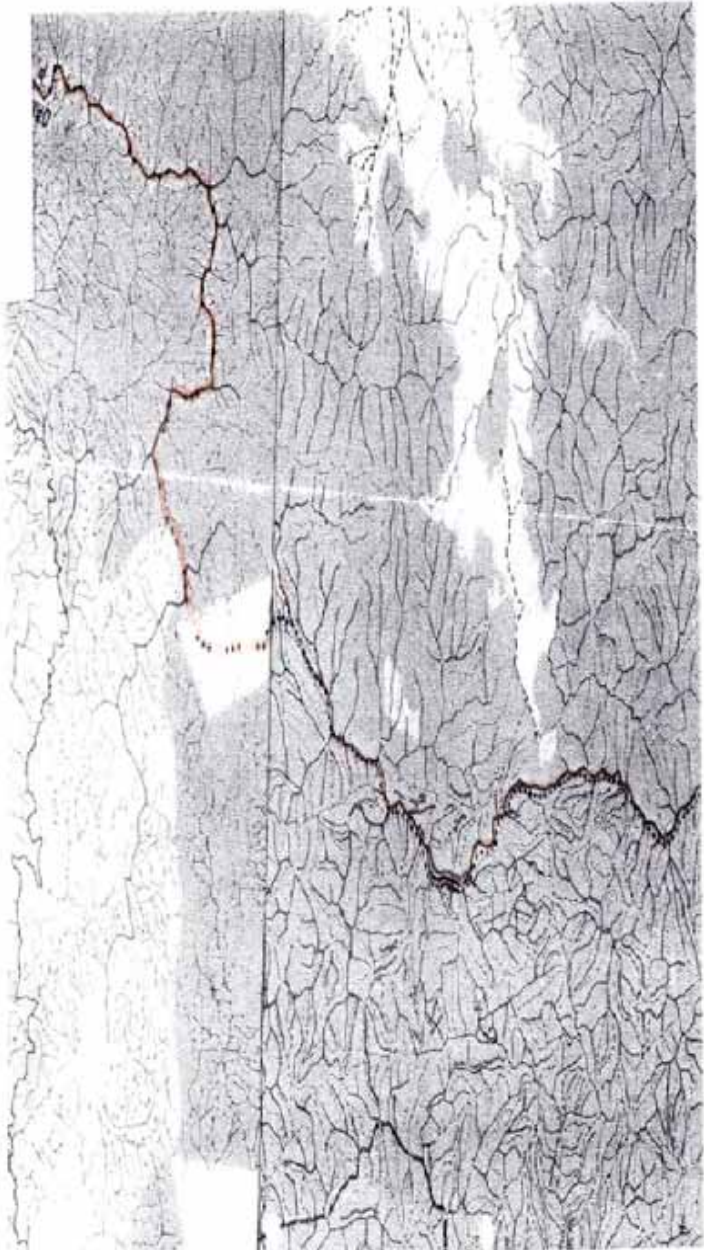
**ឧបសម្ព័ន្ធ ២/៥៖ រូបភាពបង្គោលព្រំដែនរវាងកម្ពុជា-កូសាំងស៊ីន
បោះនៅទសវត្សរ៍ ឆ្នាំ១៨៦០-១៨៧០**



**ឧបសម្ព័ន្ធ ២/៦ ៖ រូបភាពបង្គោលព្រំដែនរវាងកម្ពុជា-កូសាំងស៊ីន
បោះនៅទសវត្សរ៍ ឆ្នាំ១៨៦០-១៨៧០**

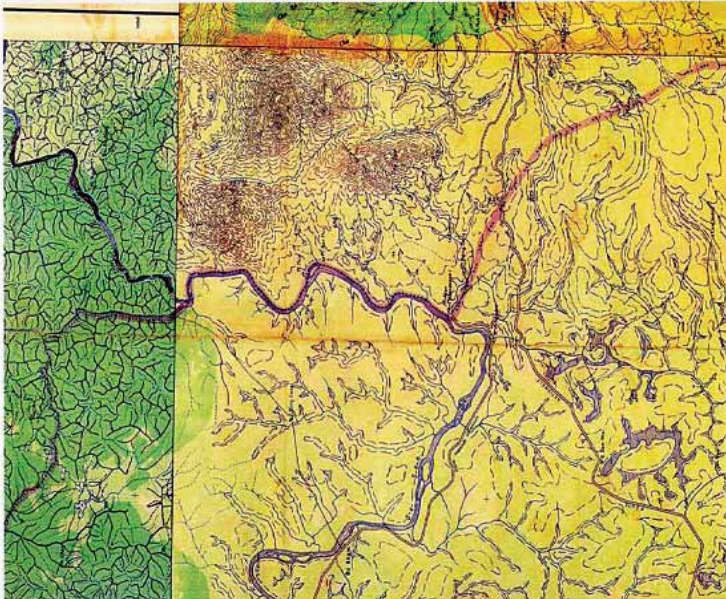
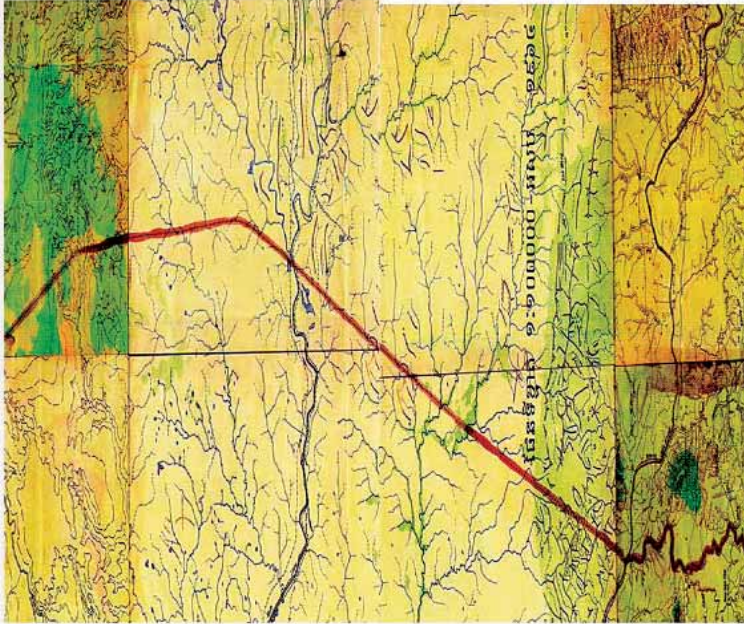


**ឧបសម្ព័ន្ធ ៣/១៖ ផែនទីព្រំដែនគោក តម្កល់នៅ
អ.ស.ប ឆ្នាំ១៩៦៤**



អ.ស.ប ២០១១-១២

ឧបសម្ព័ន្ធ ៣/២៖ ផែនទីព្រំដែនគោក តម្កល់នៅ
អ.ស.ប ឆ្នាំ១៩៦៤



ឧបសម្ព័ន្ធ ៤៖ សេចក្តីប្រកាសព័ត៌មាន

(យកប្រែក្រាមផ្លូវការ)

សេចក្តីប្រកាសព័ត៌មាន

ចុះថ្ងៃទី ១៧ ខែមករា ឆ្នាំ១៩៩៥

រវាង

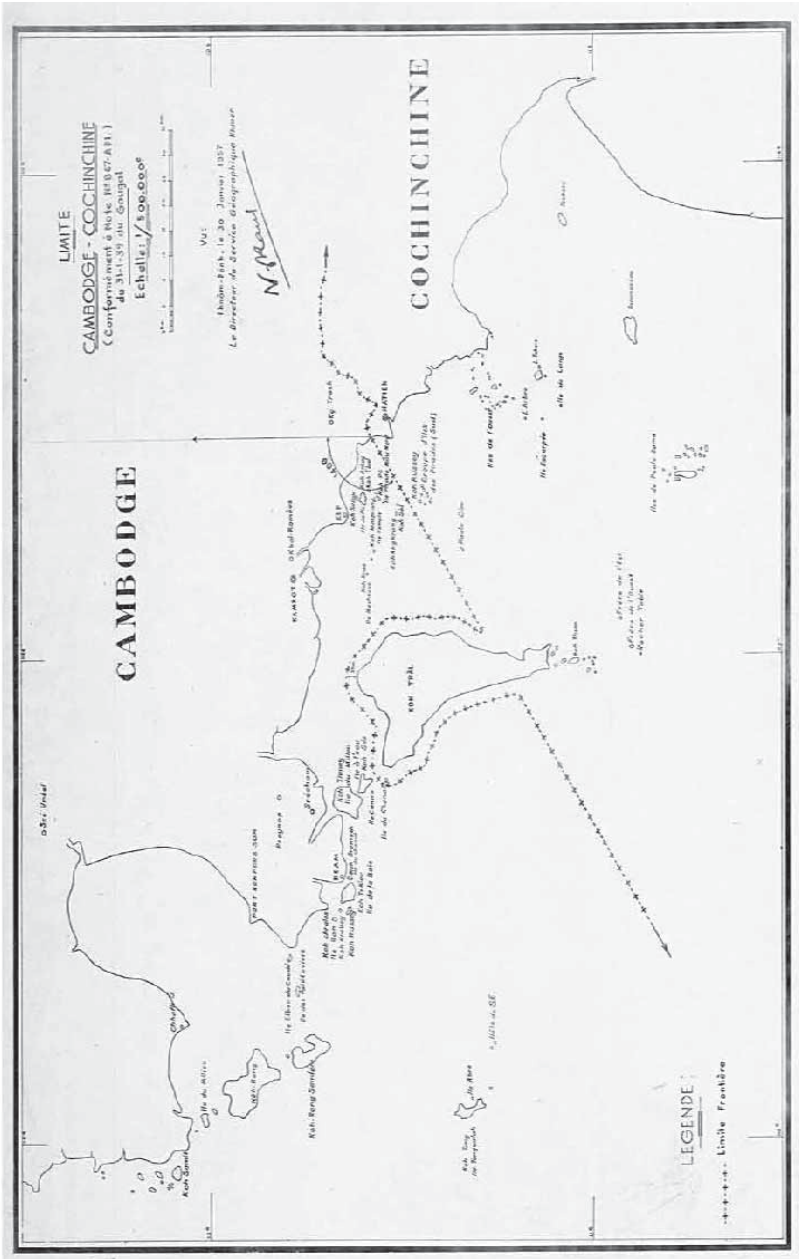
នាយករដ្ឋមន្ត្រីវៀតណាម

និង

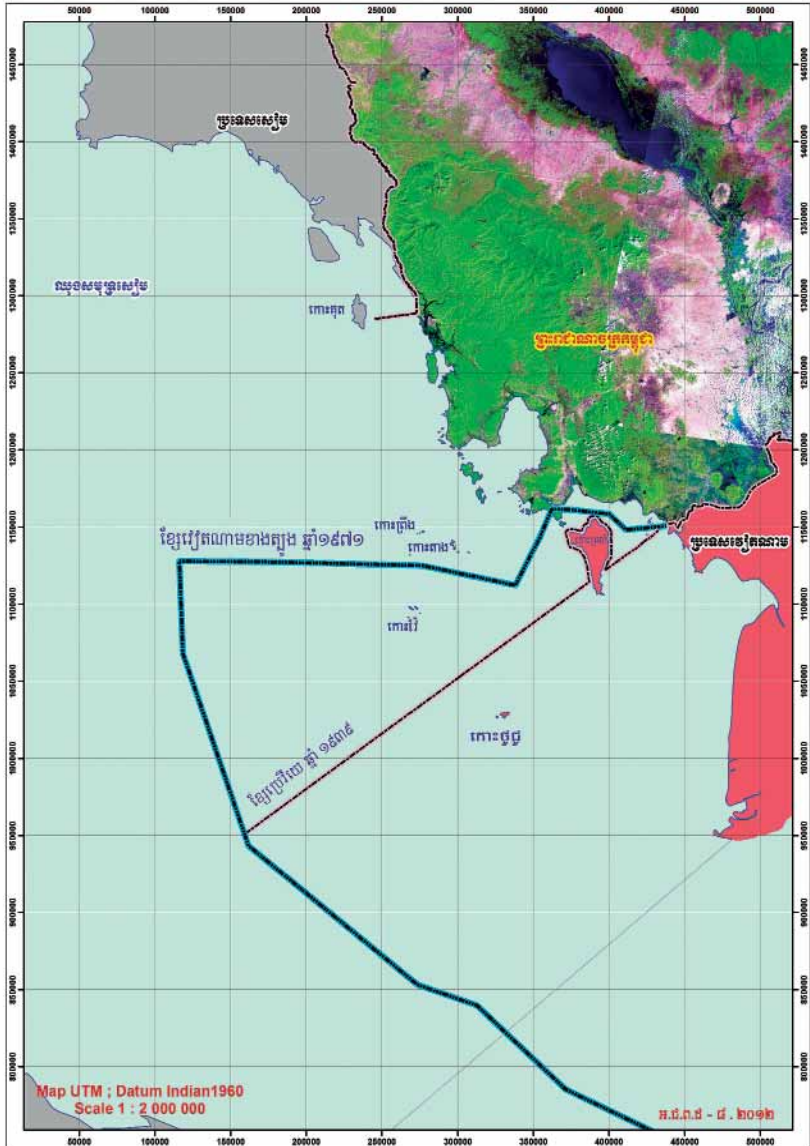
នាយករដ្ឋមន្ត្រីកម្ពុជា

៨. ភាគីទាំងពីរបញ្ជាក់សារជាថ្មីពីឆន្ទៈរបស់ខ្លួនក្នុងការកសាងព្រំដែនរវាងប្រទេសទាំងពីរឲ្យក្លាយទៅជាព្រំដែនសន្តិភាព មិត្តភាព និងស្ថេរភាព ដើម្បីឱ្យលទ្ធផលក្នុងការអភិវឌ្ឍ និងកិច្ចសហប្រតិបត្តិការ និងភាពអ្នកជិតខាងល្អ រវាងប្រទេសទាំងពីរ ។ ដោយរង់ចាំដំណោះស្រាយលើបញ្ហាព្រំដែនដ៏សំខាន់នេះ ភាគីទាំងពីរឯកភាពរក្សាស្ថានភាពការគ្រប់គ្រងបច្ចុប្បន្ន ដោយមិនឲ្យមានការផ្លាស់ប្តូរឬរឹតលបង្គោលព្រំដែន និងអប់រំប្រជាជន ដោយហាមប្រាមពួកគាត់មិនឲ្យធ្វើស្រែចំការ ឬតាំងទីលំនៅឆ្លងកាត់ព្រំដែន និងសហការគ្នារក្សាបាននូវព្រំដែនសុវត្ថិភាព និងសណ្តាប់ធ្នាប់ ។

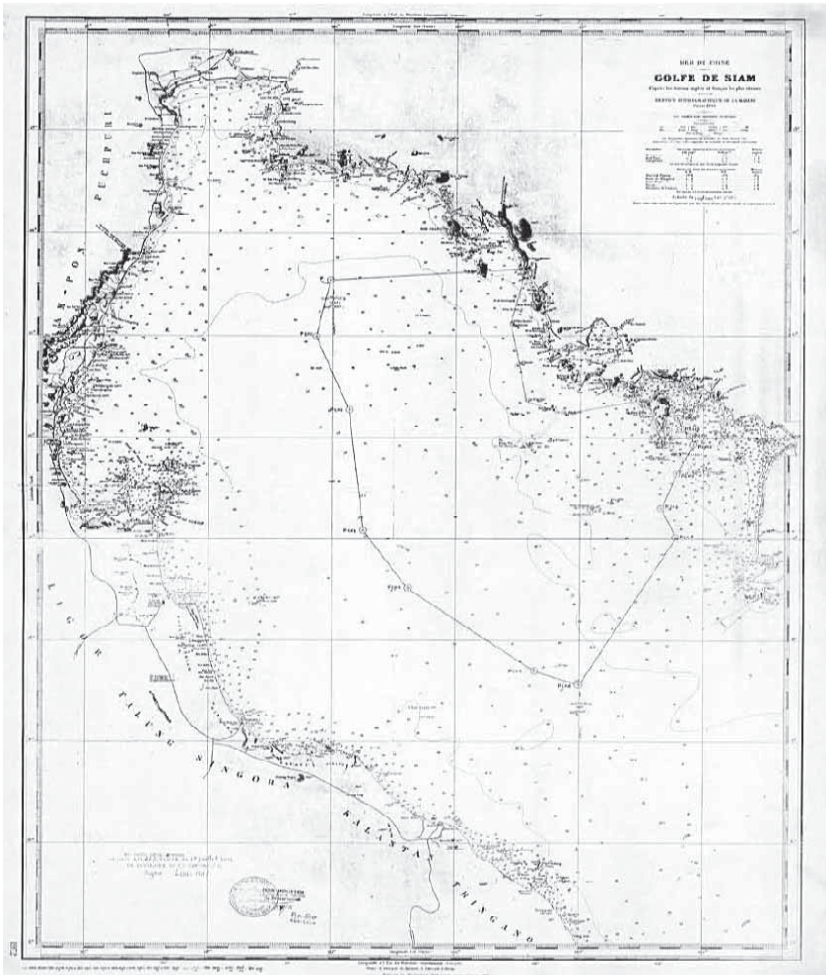
ឧបសម្ព័ន្ធ ៥៖ ដែនទី ខ្សែប្រវែង ឆ្នាំ១៩៣៩
កម្ពុជានៅ អ.ស.ប



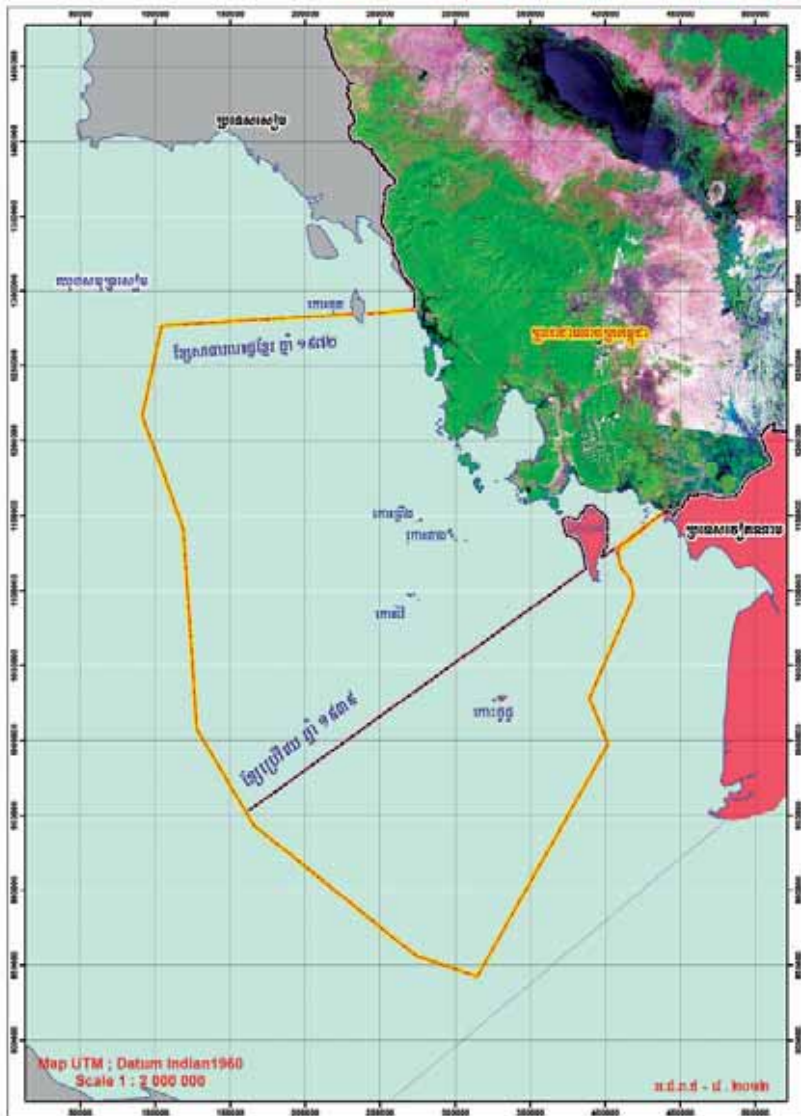
ឧបសម្ព័ន្ធ ៦៖ ខ្សែរៀតណាមខាងត្បូង ឆ្នាំ១៩៧១



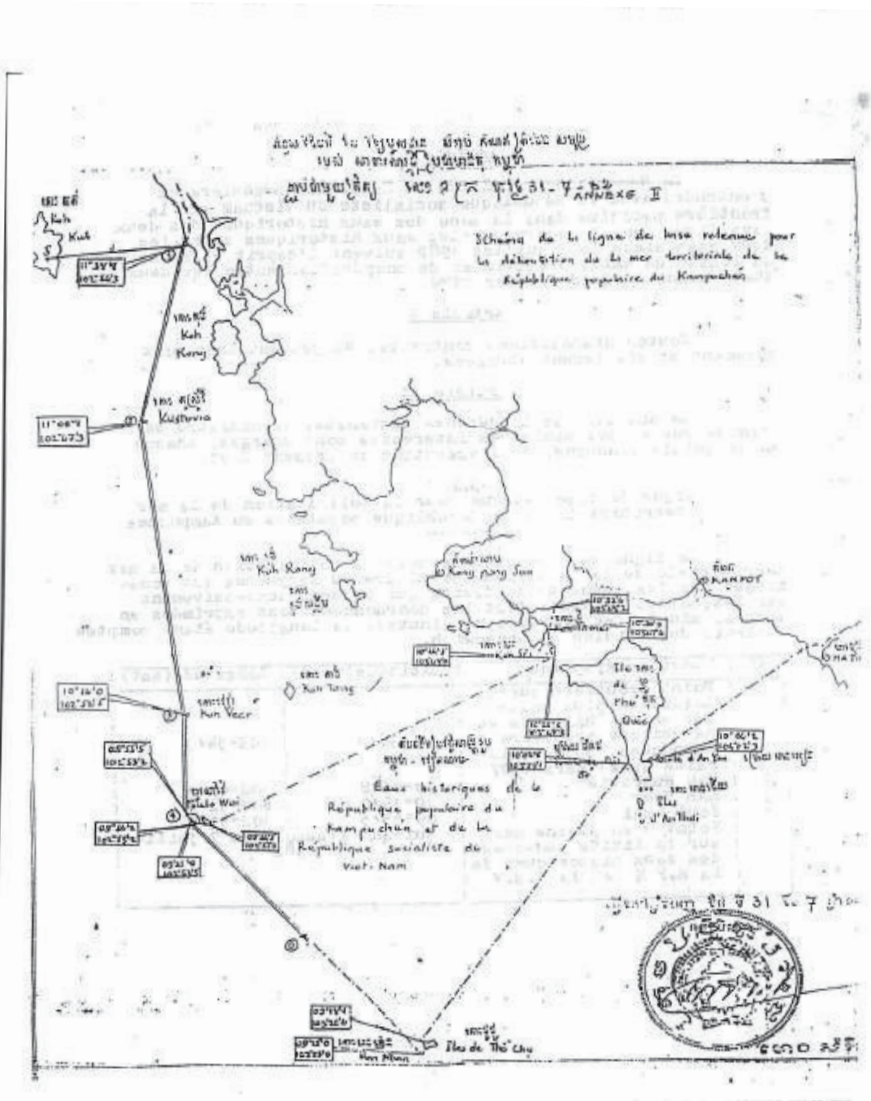
ឧបសម្ព័ន្ធ ៧/១៖ ផែនទីតាមក្រឹត្យសាធារណរដ្ឋ ឆ្នាំ១៩៧២



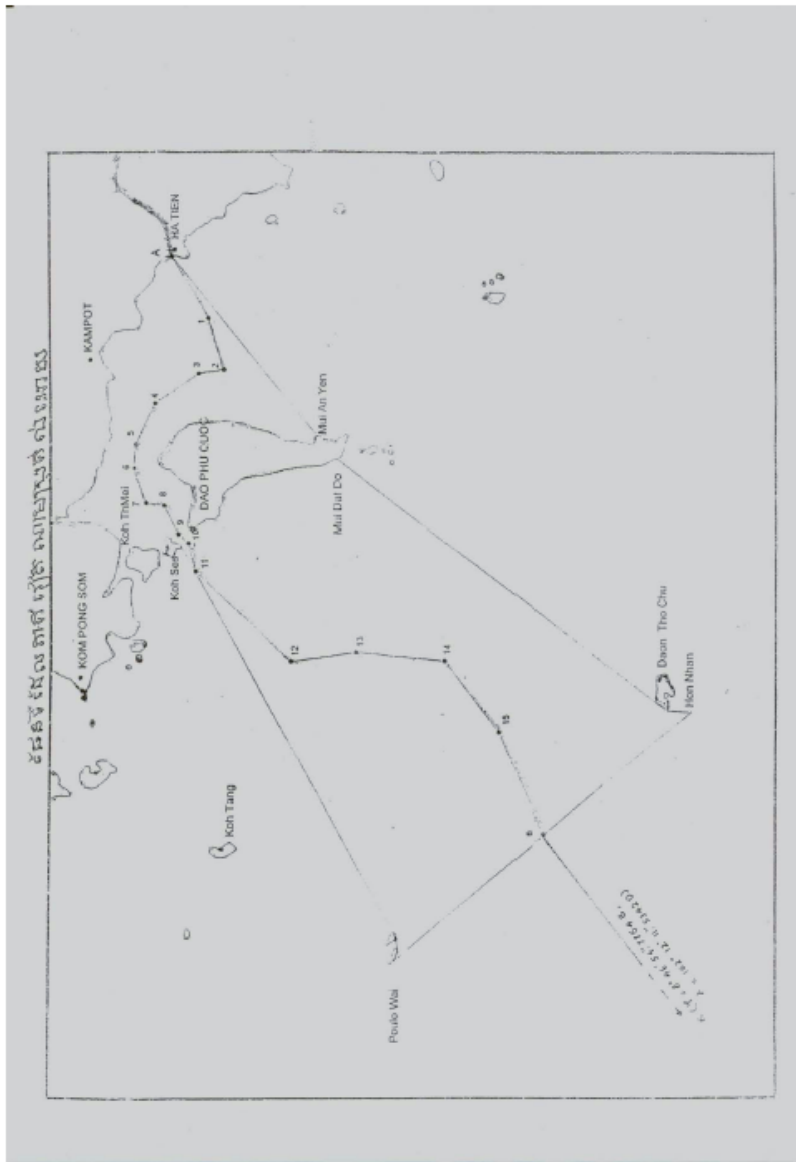
ឧបសម្ព័ន្ធ ៧/២៖ ខ្សែសាធារណៈរដ្ឋខ្មែរ ឆ្នាំ១៩៧២



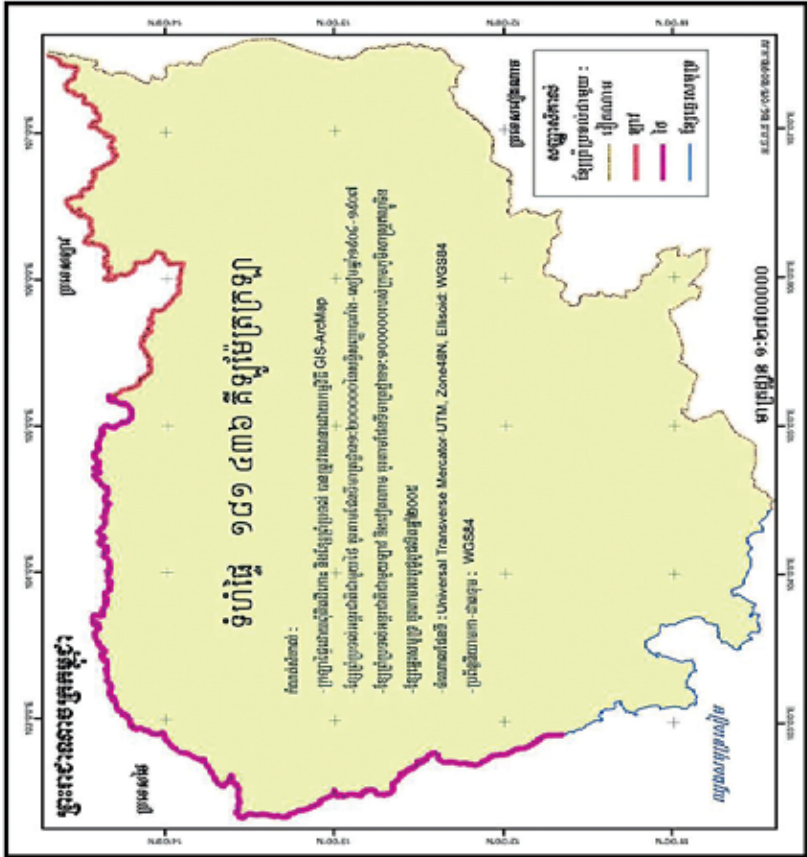
**ឧបសម្ព័ន្ធ ៨/២៖ គំនូសផែនទីភ្ជាប់ជាមួយក្រឹត្យលេខ ១ក្រ
ចុះថ្ងៃទី៣១/៧/១៩៨២**



ឧបសម្ព័ន្ធ ៨/៣៖ ខ្សែសមចម្ងាយដែលរៀបរយតាមទាមទារ



ឧបសម្ព័ន្ធ ៩៖ ផែនទីព្រះរាជាណាចក្រកម្ពុជា ទំហំផ្ទៃ ១៨១ ៤៣៦ គីឡូម៉ែត្រក្រឡា



ឧបសម្ព័ន្ធ ១០/១៖ ឧបករណ៍ប្រើប្រាស់ក្នុងការវាស់វែងព្រំដែន

ឧបករណ៍ប្រើប្រាស់ក្នុងការវាស់វែងព្រំដែន :

- *GPS Garmin 76Csx*
- *Total Station Leica-TPS1200*
- *Total Station Topcon GTS-N100*
- *Total Station Sokia*
- *GPS Dual Frequency Leica-1200*

ឧបសម្ព័ន្ធ ១០/២៖ ឧបករណ៍វាស់វែងពីផ្កាយរណប
GPS Dual Frequency Leica-1200



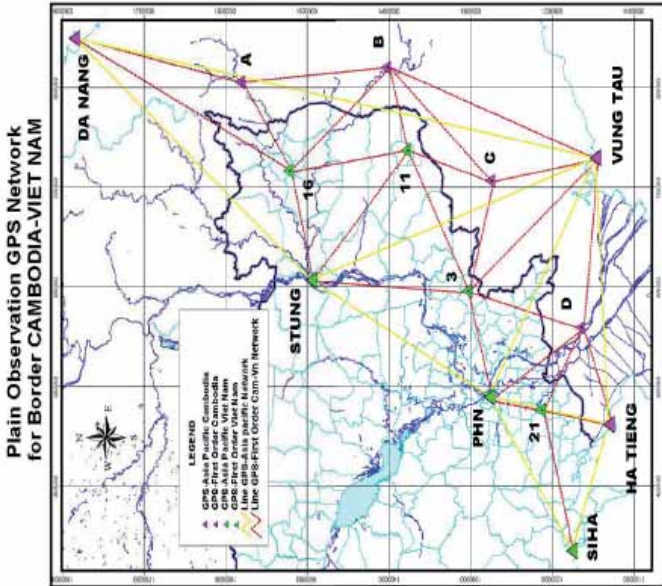
ឧបសម្ព័ន្ធ ១០/៣៖ ឧបករណ៍វាស់វែងពីផ្កាយរណប
GPS Dual Frequency



ឧបសម្ព័ន្ធ ១០/៤៖ តម្លើងបង្គោលតម្រង់ទិស ដើម្បីវាស់វែង
ដោយប្រើឧបករណ៍ Total Station



ឧបសម្ព័ន្ធ ១០/៥៖ បណ្តាញវាស់វែងប្រថពីរភាគ ដើម្បីកំណត់ទិន្នន័យ មូលដ្ឋានរួមរវាងកម្ពុជា-វៀតណាម ដោយភ្ជាប់ជាមួយបណ្តាប្រទេស ក្នុងតំបន់អាស៊ីប៉ាស៊ីហ្វិក ឧបករណ៍ GPS Dual Frequency



Network Adjustment Report

Project : Cambodia
 User name : Mr. SUN SOTHHEAVY
 Coordinate System : UTM
 Project Datum : ETRF2008
 Date & Time : 10/28/2009
 Zone : 48 North
 Goids Model : GOK809 (Global)
 Coordinate Units : Meters
 Distance Units : Meters
 Height Units : Meters

Adjusted Coordinates

Adjustment performed in **ITRF 2000**
 Number of Points : 14
 Number of Constrained Points : 3
 Horizontal and Height Only : 3
 Adjusted Grid Coordinates Errors are reported using 1.00m.


Point Name	Northing	Easting	Height	N error	E error	H error	Observation	a error
N-11	1378929.241m	750830.957m	0.000m	0.000m	0.000m	0.000m	700.371	N/A
N-16	1519706.935m	714625.188m	0.000m	0.000m	0.000m	0.000m	215.060	N/A
N-21	1213466.623m	479047.778m	0.000m	0.000m	0.000m	0.000m	6.330	N/A
PHN1	1279428.448m	491013.771m	0.000m	0.000m	0.000m	0.000m	N/A	N/A
101	1386372.490m	629603.321m	0.000m	0.000m	0.000m	0.000m	97.042	N/A
ST1E	1490614.608m	603970.819m	0.000m	0.000m	0.000m	0.000m	N/A	N/A
NT04	1137964.332m	449507.651m	0.000m	0.000m	0.000m	0.000m	N/A	N/A
Siha	1175319.845m	338477.631m	0.000m	0.000m	0.000m	0.000m	N/A	N/A
K1-A	1580133.218m	825575.570m	0.012m	0.010m	0.012m	0.012m	542.839	N/A
Q103	1790293.136m	601326m	0.012m	0.010m	0.012m	0.012m	N/A	N/A
101B	1480296.291m	829338.623m	0.010m	0.010m	0.010m	0.010m	471.090	N/A
101C	1275911.304m	507507.118m	0.007m	0.007m	0.007m	0.007m	95.450	N/A
101D	1145779.178m	728490.979m	0.010m	0.010m	0.010m	0.010m	N/A	N/A
Q104	1145779.178m	728490.979m	0.010m	0.010m	0.010m	0.010m	N/A	N/A
LAD	1189042.923m	600356m	0.02242 746m	0.005m	0.005m	0.005m	3.9380	N/A

Adjustment I


ឧបសម្ព័ន្ធ ១១/១៖ ការរុករកវត្តជាតុគោល-វត្តសម្គាល់ ឬវត្តយោង
នៅលើដីជាក់ស្តែង ដូចជា វត្តអារាម សាលារៀន ស្ទឹង ព្រែក
សញ្ញាសំគាល់...



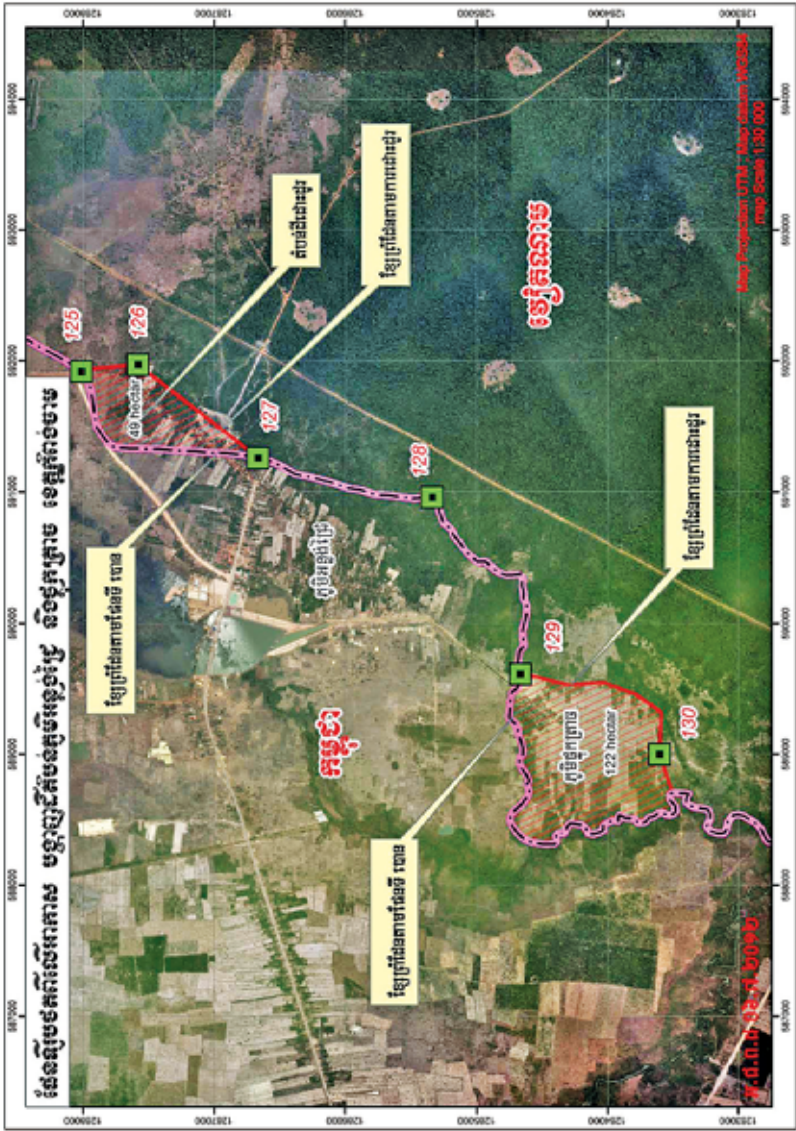
ឧបសម្ព័ន្ធ ១១/២៖ ការរុករកវត្តជាតុគោល-វត្តសម្គាល់ ឬវត្តយោង
នៅលើដីជាក់ស្តែង ដូចជា វត្តអារាម សាលារៀន ស្ទឹង ព្រែក
សញ្ញាសំគាល់...



**ឧបសម្ព័ន្ធ ១១/៣៖ ការរុករកវត្តជាតុគោល-វត្តសម្គាល់ ឬវត្តយោង
នៅលើដីជាក់ស្តែង ដូចជា វត្តអារាម សាលារៀន ស្ទឹង ព្រែក
សញ្ញាសំគាល់...**



ឧបសម្ព័ន្ធ ១២/៣៖ ផែនទីរូបថតពីលើអាកាស បង្ហាញដីតំបន់ ភូមិអន្លង់ជ្រៃ និងជួកត្រាច ខេត្តកំពង់ចាម



ឧបសម្ព័ន្ធ ១៤/១៖

ព្រះករុណាព្រះបាទសម្តេច

ព្រះនរោត្តម សីហនុ

ព្រះមហាក្សត្រ នៃព្រះរាជាណាចក្រកម្ពុជា

ឯកឧត្តម នាំ វ៉ាន់ដុន ហង់រីស្តាញ៉ា រាប់រោងជំនុំជំនួសចំផុត

ខ្ញុំមានបីតិសោមនស្សរីករាយ និងមហាអិត្តិយសប្រកបដោយមរោសញ្ចេតនាសីត
រញ្ជក និងធ្វើព្រះរាជសារលិខិតមួយនេះ ដើម្បីជម្រាបសួរសុខទុក្ខឯកឧត្តមដែលជាមហាមិត្ត
ដ៏ឧត្តុង្គឧត្តមរបស់ខ្ញុំ ក៏ដូចជារបស់ប្រជាជនកម្ពុជាគ្រប់រូប ។

ក្នុងឱកាសដ៏កម្រនេះ ខ្ញុំសូមសម្តែងនូវមហាករុណាទិកុណាដ៏ជ្រាលជ្រៅ ចំពោះ
មរោសញ្ចេតនាមិត្តភាពដ៏ស្មោះស្ម័គ្រ និងសាមគ្គីភាព ដែលឯកឧត្តមតែងបានផ្តល់ចំពោះរូប
ខ្ញុំក៏ ដូចជាចំពោះប្រជាជនកម្ពុជាក្នុងរយៈកាលកន្លងមក ដែលយើងនិងប្រជាជនយើងទាំងពីរ
តែងតែរួបរួមគ្នាខិតខំយ៉ាងខ្លាំងក្លាទៅវិញទៅមក ប្រកៀកស្មារតីស្និទ្ធស្នាលដោះស្រាយជាតិពិសេស
រួម រហូតបានជោគជ័យរៀងរាល់ខ្លួនដល់សព្វថ្ងៃនេះ ។ សន្តិសុខកំពូលប្រជាជនពលរដ្ឋនៅ
ទីក្រុងភ្នំពេញ ថ្ងៃទី ០១ ខែ មីនា ឆ្នាំ១៩៦៥ និងទីក្រុងកង់តុង ថ្ងៃទី ២៥ ខែ មេសា
ឆ្នាំ១៩៧០ ការចរចារវាងខ្ញុំ និងឯកឧត្តមផ្ទាល់នៅទីក្រុងប៉េកាំងឆ្នាំ ១៩៦៤ និងការជួប
គ្នាជាបន្តបន្ទាប់មកទៀត ក៏ដូចជាសេចក្តីផ្តួងការណ៍របស់រណសិរ្សជាតិរវាងរដ្ឋាភិបាល
ខាងក្រុង និងសេចក្តីផ្តួងការណ៍របស់រដ្ឋាភិបាលសាធារណរដ្ឋប្រជាធិបតេយ្យវៀតណាម
ដែលឯកឧត្តមជាប្រមុខ ឆ្នាំ១៩៦៧ សុទ្ធតែបានបញ្ជាក់ពីចំណងមិត្តភាព យុទ្ធសាមគ្គីភាព
ព្រមទាំងការទទួលស្គាល់ព្រំដែនបច្ចុប្បន្នរបស់កម្ពុជា និងគោរពអធិបតេយ្យ បូរណភាពទឹកដី

ឧបសម្ព័ន្ធ ១៤/២៖

គ្នាទៅវិញទៅមក ។ រាល់ប្រសាសន៍ប្រកបដោយខ្លឹមសាររបស់ឯកឧត្តម ក្នុងឱកាសជួប
ប្រាស្រ័យជាមួយខ្ញុំកន្លងមកតែងតែធ្វើឱ្យខ្ញុំមានទំនុកចិត្ត និងការកក់ក្តៅជានិច្ចចំពោះ
ដំណោះស្រាយនានា ដែលទាក់ទងទៅនឹងផលប្រយោជន៍របស់ប្រទេសយើងទាំងពីរ ដែលជា
អ្នកភូមិផងរបងជាមួយគ្នាដ៏ល្អ និងស្មោះត្រង់ ។

ឯកឧត្តមជាអ្នកធ្លាប់សិក្សាស្រាវជ្រាវយ៉ាងច្បាស់លាស់ ពីប្រវត្តិសាស្ត្រជួរឆ្នាំរបស់
ប្រទេសកម្ពុជាយើងខ្ញុំ ហើយឯកឧត្តមបានក្លាយទៅជាវិវជនមួយរូប ដែលបានខិតខំ
ពង្រីកពង្រឹង មិត្តភាព យុទ្ធសាមគ្គីភាពជាមួយប្រទេសទាំងបី នៅក្នុងជ្រោយឥណ្ឌូចិនយើង
នេះ តស៊ូដោះប្រទេសជាតិបានជោគជ័យជាស្ថាពរ ហើយកំពុងកសាងប្រទេសតាម
វិទ្យាសាស្ត្របច្ចេកទេសទំនើបថ្មីដើម្បីឈានទៅរកវឌ្ឍនភាព និងសុភមង្គល ឯកឧត្តមគង់
យល់ច្បាស់ អំពីភាពចាំបាច់ដែលប្រទេសយើងទាំងពីរត្រូវមានខ្សែព្រំដែនមួយសមភាព
យុត្តិធម៌ និងមានផលប្រយោជន៍ទាំងសងខាង ។ ជំហរនេះហើយដែលខ្ញុំសង្កេតឃើញថា
អ្នកដឹកនាំរដ្ឋាភិបាលយើងទាំងពីរកំពុងយកចិត្តទុកដាក់ចរចរកដំណោះស្រាយបញ្ហាព្រំដែន
ដើម្បីកសាងខ្សែព្រំដែនមួយឱ្យក្លាយទៅជាខ្សែព្រំដែនសន្តិភាព សន្តិសុខ-ស្ថិរភាព-មិត្តភាព
និងសហប្រតិបត្តិការ ។ ឆ្លៀតឱកាសនេះដែរ ខ្ញុំក៏សូមកោតសរសើរ និងគាំទ្រដោយស្មោះ
ចំពោះជំហរដ៏ម៉ឺងម៉ាត់ ប្រកបដោយសុឆន្ទៈរបស់ឯកឧត្តមអគ្គលេខាធិការគណបក្សកុម្មុយ-
នីស្តវៀតណាម **ឡេ ខា កៀវ** ក្នុងឱកាសទស្សនកិច្ចនៅកម្ពុជាថ្មីៗនេះ ដែលចង់ឱ្យបញ្ហា
ព្រំដែននៃប្រទេសយើងទាំងពីរត្រូវបានដោះស្រាយចប់មុនដំណាច់ឆ្នាំ ២០០០ នេះ ។

ក៏ប៉ុន្តែក្នុងដំណើរការចរចានានា ដើម្បីកំណត់ព្រំដែនសម្រេចនៃប្រទេសយើងទាំងពីរ
នោះ ខ្ញុំបានទទួលរបាយការណ៍ថា នៅមានការខ្វែងគំនិតគ្នានៅឡើយដែលចាំបាច់ខ្ញុំយល់ថា
មានតែឯកឧត្តមដែលជាមហាមិត្តរបស់ខ្ញុំទេ ដែលលោកមានការយោគយល់បញ្ហា ហើយ
អាចជួយតម្រង់ទិសឱ្យគណៈកម្មការចម្រុះកិច្ចការព្រំដែនប្រទេសយើងទាំងពីរ មានពន្លឺក្នុង

ឧបសម្ព័ន្ធ ១៤/៣៖

ការស្វែងរកដំណោះស្រាយមួយសមហេតុសមផល ស្របតាមផលប្រយោជន៍របស់ប្រជាជន
យើងទាំងពីរ ។

ឯកឧត្តម ជាទីរាប់អានដ៏ខ្ពង់ខ្ពស់បំផុត

ក្នុងប្រវត្តិសាស្ត្រកម្ពុជា ទឹកដីកម្ពុជាក្រោមទាំងមូលបានបាត់បង់រួចទៅហើយ
បន្ទាប់មកកោះត្រល់ដែលវៀតណាមឱ្យឈ្មោះថា ហ្វឺ កុក និងកោះមួយចំនួនដែលស្ថិតនៅ
ខាងត្បូងខ្សែបន្ទាត់ ប្រើវិឃ័យ ក៏បន្តបាត់ទៀតដោយសារសារាចររបស់លោកអគ្គទេសាភិបាល
បារាំងថ្ងៃទី ៣១ ខែ មករា ឆ្នាំ ១៩៣៩ ។ ម្យ៉ាងវិញទៀត កាលពីឆ្នាំ ១៩៦៤ រាជរដ្ឋាភិបាល
កម្ពុជាពេលនោះ បានយកផែនទីមួយដែលបោះពុម្ពដោយក្រុមភូមិសាស្ត្រកម្ពុជា ផ្អែកតាម
ផែនទីបារាំងរបស់ Service Hydrographique ខ្នាត ១/៣០០.០០០ ភ្ជាប់ជាមួយផែនទីដី
គោកទៅឱ្យអន្តរជាតិទទួលស្គាល់ និងបានតម្កល់ទុកនៅអង្គការសហប្រជាជាតិនោះ គឺយើង
បានគូសខ្សែប្រើវិឃ័យ ជាព្រំដែនសមុទ្រជាមួយវៀតណាមផងដែរ ។ ផែនទី និងឯកសារទាំង
អស់នោះហើយ ដែលអតីតរាជរដ្ឋាភិបាលរបស់ខ្ញុំ អតីតរាជរដ្ឋាភិបាលសាធារណរដ្ឋ
ប្រជាមានិតកម្ពុជា រដ្ឋកម្ពុជា និងរាជរដ្ឋាភិបាលកម្ពុជាបច្ចុប្បន្ន កំណត់ថាជាព្រំដែនបច្ចុប្បន្ន
របស់កម្ពុជា ។ ដូច្នេះហើយ ខ្ញុំយល់ឃើញថា សម័យកាលបច្ចុប្បន្ននេះ ដែលសកលលោក
ទាំងមូលកំពុង ស្វែងរកការសម្របសម្រួលអំពីព្រំដែន យើងគួរយកខ្សែប្រើវិឃ័យនេះ ដើម្បី
ខ័ណ្ឌប្រាំសីមា ដែនសមុទ្ររបស់ប្រទេសយើងទាំងពីរ ដើម្បីទុកឱ្យកូនចៅយើងជំនាន់
ក្រោយទទួលបាននូវមរតកមួយដ៏ច្បាស់លាស់សម្រាប់ការគ្រប់គ្រង និងអភិវឌ្ឍន៍ប្រទេស
រៀងៗខ្លួន ។

ជាទីបញ្ចប់ ខ្ញុំសូមសម្តែងនូវក្តីសង្ឃឹមជឿជាក់ថា ប្រទេសយើងទាំងពីរនឹងបន្ត
អនុវត្តគំរូវិវាទរបស់យុទ្ធជន យុទ្ធនារីយើង ដើម្បីរក្សាមិត្តភាព សាមគ្គីភាព សហប្រតិ-
បត្តិការដ៏យូរអង្វែងរវាងប្រជាជន និងប្រជាជាតិយើងទាំងពីរ ខិតខំសាងខ្សែព្រំដែនគោក

ឧបសម្ព័ន្ធ ១៤/៤៖

និងសមុទ្រឱ្យបានទៅជាខ្សែច្រត់ដែលមួយសន្តិភាព សន្តិសុខ ស្ថិរភាព មិត្តភាព និងសហប្រតិបត្តិការឱ្យបានមុនឆ្នាំ ២០០០ ស្របតាមបំណងប្រាថ្នារបស់ប្រជាជនយើងទាំងពីរ ។

សូមឯកឧត្តមទទួលនូវការនិករលឹក និងការរាប់អានប្រកបដោយមរណសញ្ជេតនា ជាភាគរៈដ៏ខ្ពង់ខ្ពស់បំផុតពីខ្ញុំ ។

ធ្វើនៅព្រះបរមរាជវាំង រាជធានីភ្នំពេញ ថ្ងៃទី ២៧ ខែ កញ្ញា ឆ្នាំ ១៩៩៩

ព្រះហស្តលេខា

នរោត្តម សីហនុ


**ឧបសម្ព័ន្ធ ១៥/១៖ រូបភាព បង្គោលព្រំដែនប្រភេទ A បោះនៅច្រក
ទ្វារអន្តរជាតិ (លក-កំពត)**




**ឧបសម្ព័ន្ធ ១៥/២៖ រូបភាព បង្គោលព្រំដែនប្រភេទ B បោះនៅច្រក
ទ្វេភាគី (កំពង់ចាម)**



**ឧបសម្ព័ន្ធ ១៥/៣៖ រូបភាព បង្គោលព្រំដែនប្រភេទ C បោះនៅច្រក
តំបន់ និងនៅតំបន់លិចទឹក**



**ឧបសម្ព័ន្ធ ១៥/៤៖ បង្គោលព្រំដែនលេខ (០) នៅព្រំដែន ៣
ប្រទេសកម្ពុជា-ឡាវ-វៀតណាម**



ចងក្រងដោយ
ក្រុម ព្រឹត្តិប័ត្រ និងវីបសាយត៍ **កម្ពុជាទស្សនៈថ្មី**
ខុទ្ទកាល័យ សម្តេចអគ្គមហាសេនាបតីតេជោ